

**Chemins de Saint-Jacques-de-Compostelle**



Inscrits au Patrimoine Mondial de l'UNESCO  
Premier Itinéraire Culturel Européen

# Sur les Pas de Saint Jacques



Guide pratique et de découverte  
de la VIA PODIENSIS  
du Puy-en-Velay à Livinhac-le-Haut



- *Patrimoine et culture*
- *Hébergements et services*
- *Conseils utiles, tracés, dénivelés*

**Haute-Loire - Lozère - Aveyron**

**Édition 2018**



Le Chemin de Saint-Jacques-de-Compostelle est devenu un élément central de l'attractivité des territoires et communes parcourues, de par sa **Valeur Universelle Exceptionnelle** et de par sa dimension de spiritualité, d'échanges interculturels, de partage, de découverte et de pratique de la randonnée.

Imaginé au départ du Puy-en-Velay, en Margeride, en Aubrac et Vallée du Lot, des équipements adaptés apportent confort et bien-être aux marcheurs. L'association « **Sur les Pas de Saint-Jacques** », levier de la dynamique du sentier, s'attache à le valoriser, à le faire vivre et connaître, notamment à travers ce guide.

Outil très pratique, il devient vite le principal compagnon du marcheur sur les 230 km du parcours. Il facilite les contacts, l'accès à l'information, à la compréhension des lieux et des hommes qui y vivent, créant un lien entre les pèlerins, les marcheurs et les acteurs de terrain.

Chaque commune y est présentée par région naturelle, avec ses caractéristiques, le tracé, les animations, les hébergements et les services.

Sa réalisation a été rendue possible avec le soutien financier des trois conseils départementaux et des 32 communes traversées, la collaboration active des hébergeurs, des offices de tourisme, des secrétariats de mairie et de l'ACIR. Je les en remercie vivement, ainsi que les comités de randonnée pédestre, les Agences ou Comités Départementaux du tourisme, Aveyron Culture et les photographes qui ont gracieusement autorisée l'utilisation de leurs clichés.

La réforme de l'organisation des collectivités, confirme le Chemin dans son rôle de trait d'union. En effet, Aveyron et Lozère font désormais partie de la même région Occitanie et c'est par la Haute-Loire que se fait la jonction avec la nouvelle région Auvergne-Rhône-Alpes. Le sud du Massif central prend ainsi, plus de densité et de notoriété, le GR65 en est une expression forte.

**2018** est l'année des célébrations du 20<sup>ème</sup> anniversaire de l'inscription des Chemins de Saint-Jacques en France, sur la Liste du patrimoine mondial de l'UNESCO et du 700<sup>ème</sup> anniversaire de l'arrivée de Béranger/Brenguier de Landorre (né à Salmiech, en Aveyron) à Saint-Jacques de Compostelle, comme archevêque.



A cette occasion, plusieurs manifestations et festivités sont organisées. Notre Association souhaite favoriser l'appropriation de ce Bien multiséculaire, par le plus grand nombre, en s'appuyant notamment sur ceux qui perpétuent la tradition d'accueil, d'hospitalité et d'échanges interculturels. « La route du pèlerinage a joué un rôle essentiel dans les échanges, le développement religieux et culturel au Moyen Age », comme l'illustrent les 9 monuments et sections de sentier qui jalonnent le Chemin du Puy-en-Velay à Livinhac-le-Haut.

**Des monuments et sections de sentier qui témoignent avec force, des solutions de franchissement d'obstacles trouvées et « du rôle décisif du pèlerinage, dans la naissance et la circulation des idées et des arts ».**

**Simone Anglade**

Vice présidente du Conseil départemental de l'Aveyron

Présidente de l'Association « **Sur les Pas de Saint Jacques** »

Les tarifs mentionnés sont valables pour l'année 2018. Ils ont été fournis par les prestataires, mairies ou offices de tourisme, ils sont susceptibles d'être modifiés après l'édition.

**L'Association "Sur les Pas de Saint Jacques" décline toute responsabilité.**

**Légende des tracés pour chaque commune :**



GR65



Limite  
Commune



Office de  
Tourisme



Hébergement



Restauration



Café Bar



Alimentation



Banque Gab



Poste



Services santé



Taxi



Culte

## 230 km du Puy-en-Velay à Livinhac le Haut

Région	Dép.	Sommaire / Communes	Villages ou Hameaux	km/Cne	Page
		<b>La Via Podiensis histoire et patrimoine</b>			<b>2</b>
		<b>Unesco - Biens et tronçons inscrits</b>			<b>6</b>
		<b>Infos pratiques - Applications mobiles - Cartes</b>			<b>7</b>
Auvergne - Rhône Alpes	Haute-Loire 9 communes soit 66.70 km	<b>Le Velay</b>			<b>14</b>
		<b>Le Puy-en-Velay</b>		3.7	<b>15</b>
		<b>Saint Christophe /Dolaizon</b>		8.7	<b>24</b>
		<b>Bains</b>	Montbonnet	6.9	<b>25</b>
		<b>Saint Didier d'Allier</b>	Le Chier	3.8	<b>27</b>
		<b>La Margeride</b>			<b>28</b>
		<b>Saint Privat d'Allier</b>		6.3	<b>30</b>
		<b>Monistrol d'Allier</b>		6.8	<b>33</b>
		<b>Saugues</b>		13.2	<b>36</b>
		<b>Grèzes</b>	La Clauze	3.8	<b>42</b>
		<b>Chanaleilles</b>	Chazeaux	13.5	<b>44</b>
		<b>Lajo</b>	Chapelle St Roch	2.6	<b>46</b>
		<b>Saint Alban sur Limagnole</b>		9.8	<b>47</b>
		Midi Pyrénées - Languedoc Roussillon	Lozère 8 communes soit 58.10 km	<b>Fontans</b>	Les Estrets
<b>Rimeize</b>	Bigose			3.0	<b>51</b>
<b>L'Aubrac</b>				<b>52</b>	
<b>Peyre-en-Aubrac</b>	Aumont Aubrac			16.8	<b>54</b>
	La Chaze de Peyre				<b>57</b>
<b>Prinsuéjols-Malbouzon</b>	Ferluc			5.5	<b>58</b>
	Finieyrols				<b>59</b>
<b>Marchastel</b>	Rieutort d'Aubrac			4.4	<b>60</b>
<b>Nasbinals</b>			11.0	<b>61</b>	
Aveyron 15 communes soit 105.20 km	<b>Saint Chély d'Aubrac</b>		Aubrac	13.4	<b>65</b>
			St Chély d'Aubrac		<b>68</b>
	<b>La Vallée du Lot</b>			<b>72</b>	
	<b>Castelnau de Mandailles</b>		Lestrade	6.4	<b>74</b>
	<b>Saint Côme d'Olt</b>			7.8	<b>75</b>
	<b>Espalion</b>			7.2	<b>79</b>
	<b>Bessuéjols</b>		3.7	<b>86</b>	
<b>Sébrazac</b>	Verrières	9.6	<b>87</b>		
<b>Estaing</b>			<b>89</b>		
<b>Golin hac</b>		15.4	<b>92</b>		
<b>Espeyrac</b>		6.4	<b>95</b>		
<b>Senergues</b>		4.4	<b>96</b>		
<b>Conques-en-Rouergue</b>	Conques	16.5	<b>98</b>		
	Grand-Vabre		<b>102</b>		
	Noailhac		<b>103</b>		
<b>Firmi</b>	Fontailles	4.9	<b>104</b>		
<b>Aubin</b>	Le Fromental	1.8	<b>105</b>		
<b>Decazeville</b>		7.2	<b>106</b>		
<b>Livinhac-le-Haut</b>		0.5	<b>110</b>		
	<b>Chant Ultraia - Associations et Comités partenaires</b>			<b>112</b>	

# L'Histoire

## Qui est Saint Jacques ?

Jacques est l'un des premiers apôtres du Christ, il est le frère de Saint Jean l'évangéliste et comme lui, il est pêcheur sur le lac de Tibériade. Il meurt martyr, décapité à Jérusalem, en 44, par ordre du roi Hérode Agrippa. C'est au Vème siècle que Saint Jérôme dans ses Commentaires sur Isaïe lui attribue l'évangélisation de l'Illyrie et des Espagnes.

## Aux origines, une découverte.

A Compostelle, l'histoire et la renommée est née d'une découverte : celle du tombeau de l'Apôtre Saint Jacques le Majeur qui se produit entre 813 et 833. Selon la tradition St Jacques est considéré comme l'évangéliste de toute l'Espagne. Dès lors, une petite église est construite au-dessus de la tombe et un culte local se développe et franchit peu à peu les frontières. Face à une fréquentation croissante et grâce aux interventions du roi des Asturies Alphonse II, une cathédrale primitive est construite en 899. Renforcée par la multiplication des mythes et légendes sur l'arrivée de la dépouille de l'apôtre martyr, la renommée du sanctuaire dépasse rapidement les frontières de la péninsule ibérique pour irriguer l'ensemble du continent européen. Dès le IX<sup>e</sup> siècle, Compostelle se développe pour former une petite agglomération qui devint aux siècles suivants, un centre épiscopal et commercial très actif.

## Une galaxie européenne.

Face à la renommée grandissante, le sanctuaire de Compostelle attire de nombreux pèlerins non espagnols. En 950, l'évêque du Puy **Godescalc** est le premier d'entre eux. C'est le début d'un grand rayonnement qui sera à peine limité par l'expédition musulmane conduite par le célèbre Al-Mansur en 997 qui dévaste la ville.

Ce sera même un facteur de son essor avec la mise en avant de la figure de Saint Jacques le Matamore « exterminateur de Maures » emblème de la Reconquista (reconquête chrétienne de l'Espagne musulmane). Se développe alors un pèlerinage aristocratique qui attire princes, prélats et chevaliers. Peu à peu, c'est toute l'Europe médiévale qui est touchée par le phénomène compostellan, le tout renforcé par le soutien et l'encouragement des grands ordres religieux et particulièrement l'ordre de Cluny.

## L'apogée.

Les XI<sup>e</sup> et XII<sup>e</sup> siècle constituent l'apogée de l'attraction de Compostelle qui se dote d'une nouvelle cathédrale romane en 1075 et est élevée au rang d'archevêché en 1121 sous l'influence de l'évêque d'alors : Diego Pelaez. Ce dernier commande la rédaction d'un livre à la gloire de l'apôtre, le **Liber Sancti Jacobi** (ou livre des saints) contenant le premier guide du pèlerin qui décrit les 4 routes de pèlerinages qui traversent l'hexagone français et se rejoignent au-delà des Pyrénées.

Dès lors, les chemins de St Jacques se multiplient pour couvrir toute l'Europe, les lieux de dévotion consacrés à l'apôtre aussi, les pèlerins affluent issus

d'origines géographiques et sociales de plus en plus diversifiées.

## Réforme et Révolution : facteurs du déclin.

La Réforme protestante, qui dénonce le culte des reliques comme une fausse piété, la perte de crédibilité du fait d'un afflux massif des Coquillards (faux pèlerins) et plus tard au XVII<sup>e</sup> les troupes révolutionnaires sont à l'origine d'un déclin continu de la fréquentation des Chemins de St Jacques qui vont sommeiller jusqu'à la seconde moitié du XX<sup>e</sup> siècle.



Saint Jacques Cathédrale Le Puy-en-Velay.

### Un renouveau inattendu.

Aux lendemains de la seconde guerre mondiale, les Chemins de St Jacques sortent de l'oubli et retrouvent un regain d'intérêt encouragé par la résurgence des années jacquaires (fêtées lorsque la fête de St Jacques le 25 juillet tombe un dimanche).

La visite pastorale du pape Jean Paul II en 1982 en Espagne lors de laquelle il se rend à Compostelle en pèlerin est le symbole et un facteur du renouveau de l'attraction compostellane. Ceci se manifeste par un attrait grandissant de foules toujours plus nombreuses aux motivations et origines toujours plus variées.

### Les chemins de St Jacques : 1<sup>er</sup> itinéraire culturel européen et patrimoine mondial de l'Unesco.

Ce renouveau se manifeste aussi par l'attribution de distinctions permettant de souligner l'importance et la valeur que représentent les Chemins de St Jacques, patrimoine riche et varié qu'il soit bâti, naturel ou immatériel.

La dimension européenne des Chemins a été confirmée, en 1987, par le Conseil de l'Europe, en qualité de premier itinéraire culturel européen. La vocation universelle a été reconnue par l'UNESCO, en 1998 à Kyoto au Japon, avec l'inscription sur la liste du patrimoine mondial.

## Le mouvement jacquaire

Les pouvoirs publics soutiennent la renaissance des itinéraires et des patrimoines dans un souci de développement local par la culture et le tourisme. Ils accompagnent ainsi l'élan des marcheurs de plus en plus nombreux et relayent les initiatives d'associations pionnières.

**1947** - Fondation du Comité National des sentiers de randonnée et de la Société des Amis de Saint Jacques par René Lacoste Messelière.

**1950** - Fondation de la Société française des Amis de St Jacques de Compostelle par des historiens.

**1971 - 1972** - « Le Sentier de Saint-Jacques-de-Compostelle » est créé au Puy-en-Velay, à l'initiative de Mme Rodde et de M. Chaize aidés d'un groupe de bénévoles. Il est agréé par le Comité National des sentiers de grande randonnée. Ce travail se concrétise par une recherche historique, un balisage sur le terrain et l'édition d'un topo-guide.

**1987** - Le Chemin de St Jacques toujours resté dans la mémoire collective, fort du brassage des langues, cultures et civilisations, est déclaré Premier Itinéraire Culturel Européen par le Conseil d'Europe.

**1990** - L'association « Sur Les Pas de Saint Jacques » co-organise à la Croix des Trois Evêques un rassemblement des Régions de la France du Sud et de l'Espagne du Nord qui scelle le point de départ d'une politique publique de valorisation culturelle et touristique de ces itinéraires et l'implication des Communes, des Départements et des Régions. Dans ce but, création de l'Association de Coopération Interrégionale « Les chemins de St Jacques de Compostelle ».

**1993** - « Le Camino Frances » (Espagne) est inscrit sur la Liste du Patrimoine Mondial.

**1998** - « Les Chemins de St Jacques de Compostelle en France » sont inscrits par l'UNESCO.

**1999** - L'association « Sur Les Pas de Saint Jacques » est nommée aux Trophées du Tourisme de Midi-Pyrénées.

**2010** : on compte plus de 80 associations jacquaires en France et une grande implication des Communes, des Départements et des Régions pour préserver, connaître, aménager, animer, accueillir.



Les pèlerins avaient pour coutume de rapporter comme témoignage de leur voyage des coquilles qu'ils fixaient à leur manteau ou à leur chapeau, d'où le nom de coquilles Saint Jacques donné par la suite à ces mollusques. **La coquille Saint-Jacques** était le signe, qu'à l'issue du voyage c'était un homme nouveau qui rentrait au pays. Elle deviendra l'un des attributs reconnaissables du pèlerin, avec le bourdon, la besace et le chapeau à larges bords. La coquille fut gravée dans la pierre sur les frontons ou les chapiteaux des églises.

## Au fil du chemin, le patrimoine

C'est du Puy-en-Velay que partit l'évêque Godescalp, en 950, le premier pèlerin franc connu, mais son itinéraire nous est resté inconnu. L'importance du sanctuaire marial du Puy en Velay en fit une tête de départ pour le « guide du pèlerin » d'Aymeri Picaud. Il parlait de la « voie des Bourguignons et des Teutons ». Si les descriptions écrites de cet itinéraire sont minces, l'archéologie et le jalonnement par d'importants sanctuaires, ont permis de restituer les tracés suivis par les pèlerins médiévaux. La construction de sanctuaires, d'abbayes, d'hôpitaux, de ponts, le développement de nombreux mythes et légendes, les traces de dévotion à des saints ou à Saint Jacques lui même, attestées par des reliques ou par des oeuvres d'art, ainsi que la variété des paysages ont assuré la renommée de cet itinéraire. Ainsi, le chemin du Puy-en-Velay est le plus anciennement

aménagé en sentier de Grande Randonnée dès les années 1970. C'est l'une des voies les plus connues. Les connaissances historiques ont permis un balisage au plus près des tracés médiévaux tout en prenant en compte les impératifs contemporains.

### Le patrimoine naturel.

Au fil des étapes, le chemin traverse une succession de régions naturelles bien spécifiques avec leurs us et coutumes, leurs traditions et savoir-faire particuliers qui contribuent à façonner les paysages : **Le Velay**, **La Margeride**, **L'Aubrac** et **La Vallée du Lot**.

### Le patrimoine rural.

Tout au long des étapes, le cheminement est agrémenté de nombreux vestiges et héritages témoignant de la vie des gens habitant les régions traversées. Ces derniers traduisent l'importance de la vie collective avec des infrastructures communes aux habitants du village, véritable lieu de sociabilité et de lien social. La foi et la ferveur occupent aussi une place particulière et ont profondément marqué les paysages.

### Les Maisons de l'assemblée ou Maison de la Béate

Symbole et noyau de la vie communautaire, les maisons de l'assemblée, qui sont encore nombreuses dans les villages traversés bien que souvent à l'abandon, étaient des lieux qui rythment la vie de toute la communauté villageoise. Construites par les habitants du village eux-mêmes et propriété collective, ces maisons étaient d'architecture rudimentaire, souvent de plan carré avec deux étages et le toit surplombé par un clocheton. Les villages en assuraient l'entretien.



Métier à ferrer et four banal à Rieutort

Elles servaient à la fois d'habitation à la **béate**, une femme célibataire rattachée à une congrégation, qui sans être religieuse, se dévouait à la vie du village assurant un accompagnement à tous les moments importants pour la communauté.

Ainsi, institutrices, elles enseignaient aux garçons, les rudiments de l'écriture, de la lecture et du calcul, et aux filles, l'apprentissage de la dentelle. Infirmières, elles prodiguaient les soins les plus courants, s'occupaient des malades et veillaient les mourants. Catéchistes, elles dirigeaient la vie religieuse de la communauté (animations du mois de mai, chapelets et prières pour les veillées funèbres), parfois elles pouvaient aussi servir de médiateurs lors de conflits au sein de la communauté entre villageois. Ne percevant aucune rémunération, la béate vivait des dons des villageoises et dans le meilleur des cas des produits de son jardin si elle bénéficiait d'une partie des terrains appartenant à la communauté villageoises (biens de sections). La généralisation du maillage scolaire et sanitaire, l'accès accru aux services de santé ont peu à peu fait disparaître ces usages après la seconde guerre mondiale.

### Les fontaines et lavoirs

L'eau est un élément essentiel et indispensable pour toute activité humaine et pour l'élevage, aussi lorsque l'habitat est regroupé, on trouve souvent dans les villages une succession d'aménagements aquatiques.

L'eau des sources avoisinantes est captée et amenée au centre ou à proximité du village pour alimenter la fontaine qui est à disposition de tous les habitants, celle-ci peut prendre des formes variées. Souvent, à proximité de la fontaine, se trouvent des abreuvoirs taillés dans des blocs monolithiques pour permettre aux animaux de boire. On trouve aussi des lavoirs habituellement creusés directement dans le sol et entourés de pierres taillées avec de larges rebords inclinés pour faciliter le lavage du linge. Il est fréquent que les points d'eau soient associés au culte d'un saint, les fontaines sont placées sous son vocable et sa protection. Une statue ou une croix matérialise ces liens. Cela démontre l'importance accordée à l'eau dans les campagnes avant le développement des commodités apportées par l'urbanisation et l'aménagement de ces régions.

### Le four banal

Le pain est aliment de base de la nourriture pour les habitants des campagnes, aussi le four banal occupe une place primordiale dans la vie du village. Souvent il est organisé en deux parties, le four proprement dit de forme arrondi construit en pierre taillée ou en brique recouverte de sable pour garantir l'isolation. L'autre partie, le fournil, où sont entreposés le bois, les paillasses, et les ustensiles nécessaires à la fabrication du pain, est souvent éclairée d'une petite fenêtre qui est ouverte pendant la cuisson. L'aménagement intérieur du fournil est très variable et hétérogène, d'une pièce vide sans aucun aménagement spécifique à une pièce comportant un pétrin, un bac pour l'eau et parfois même une fontaine.

### Le Couderc

Dans la plupart des cas, divers aménagements sont localisés et organisés autour (ou à proximité) d'un bien de section (propriété collective du village) : le Couderc. Le Couderc, qui regroupe l'ensemble des activités communes des habitants du village, est un lieu de rassemblement, de ralliement où se déroulent les événements importants de la vie communautaire.

Autre élément très présent dans les zones d'élevage, **le métier à ferrer**, de pierre ou de bois, il a pour fonction de maintenir les animaux de traits (chevaux, bœufs, vaches) afin de soigner leurs sabots et de les ferrer.

### Les Croix

Tout au long du chemin, les croix sont autant de signes et de guides pour le pèlerin. Cependant, ces croix très nombreuses qui témoignent de l'impact de la christianisation et de la ferveur de la foi chrétienne dans ces régions, ont une utilité bien précise et souvent spécifique.

Il y a bien entendu, les croix de dévotion implantées sur les hauteurs dominant les bourgs et villages, il s'agit souvent des calvaires, des croix de pèlerinages locaux.

En bordure des chemins et principalement aux croisements, se trouvent des croix de direction, très fréquentes sur les abords du chemin, elles servent à guider, à indiquer le chemin. Les autres croix situées en bordure des chemins peuvent aussi avoir des fonctions de croix mémorielles, c'est à dire qu'elles ont été érigées à un endroit précis en mémoire soit d'une personne, d'un événement en relation avec le lieu d'implantation, il peut aussi s'agir de croix de défunts,

souvent au pied de ces dernières se trouve une pierre plate en forme de socle, ceci servait à déposer le cercueil des défunts lors de procession funèbre avant l'existence des corbillards. Enfin, on trouve aussi des croix de limite de propriété en bordure de parcelles cultivées.

### Les cabanes de berger

Dans la zone de pastoralisme du Velay, de la Margeride et de l'Aubrac, on aperçoit encore au milieu des pâturages de petites constructions en pierre d'architecture. Il s'agit d'anciennes cabanes de bergers, souvent très modestes et de taille réduite. Le berger regroupant les troupeaux de tout un village, assurait pendant la période estivale, la pâture dans les terres les plus éloignées du village. Il disposait d'un petit abri de pierres sèches pour s'abriter et dormir. Il s'agit dans la plupart des cas d'une simple pièce à même la terre sans aucun confort. En Velay, les "chi bottes", comme on les appelle, ont une forme en tête d'obus très singulière.



La Roche - St Christophe sur Dolaizon

## « Les sites du Patrimoine Mondial appartiennent à tous les peuples du monde, sans tenir compte du territoire sur lequel ils sont situés »

En 1993 en Espagne, puis en 1998 en France, l'UNESCO reconnaît une Valeur Universelle Exceptionnelle aux "Chemins de Saint-Jacques de Compostelle". *« Tout au long du Moyen Age, Saint-Jacques de Compostelle fut une destination majeure pour d'innombrables pèlerins de toute l'Europe. Pour atteindre l'Espagne, les pèlerins traversaient la France. Quatre voies symboliques, partant de Paris, de Vézelay, du Puy et d'Arles menant à la traversée des Pyrénées résument les itinéraires innombrables empruntés par les voyageurs. Eglises de pèlerinage ou simples sanctuaires, hôpitaux, ponts, croix de chemin jalonnent ces voies et témoignent des aspects spirituels et matériels du pèlerinage. Exercice spirituel et manifestation de la foi, le pèlerinage a aussi touché le monde profane en jouant un rôle décisif dans la naissance et la circulation des idées et des arts. »*

**Ce bien en série n° 868 se compose de : 64 monuments, 7 ensembles et 7 tronçons de la voie du Puy-en Velay (GR®65) symbolisant les services nécessaires et les itinéraires pratiqués par les pèlerins médiévaux (Voir carte en page couverture).**

**Du Puy-en Velay à Livinhac le Haut, sont inventoriés :**

**L'Hôtel-Dieu Saint-Jacques et la cathédrale Notre-Dame au Puy-en-Velay**

**Le chemin de Nasbinals à Saint-Chély-d'Aubrac (17 km)**

**Le pont dit " des pèlerins " sur la Boralde à St-Chély-d'Aubrac**

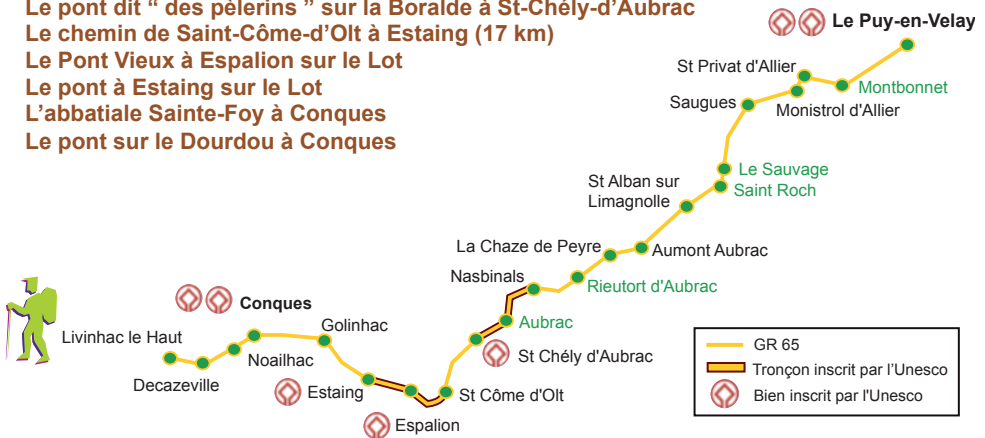
**Le chemin de Saint-Côme-d'Olt à Estaing (17 km)**

**Le Pont Vieux à Espalion sur le Lot**

**Le pont à Estaing sur le Lot**

**L'abbatiale Sainte-Foy à Conques**

**Le pont sur le Dourdou à Conques**



En reconnaissant la **Valeur Universelle Exceptionnelle** d'un Bien, les États signataires de la Convention du patrimoine mondial, s'engagent à le préserver et à s'efforcer de trouver des solutions pour le protéger, mais cette préservation n'a de force que par l'implication de tous.

9 monuments et sections de sentiers situés sur l'itinéraire du Puy en Velay à Livinhac le Haut ont été soigneusement sélectionnés pour témoigner « des aspects spirituels et matériels du pèlerinage. Exercice spirituel et manifestation de la foi, le pèlerinage a aussi touché le monde profane en jouant un rôle décisif dans la naissance et la circulation des idées et des arts. » (Extrait de la Valeur Universelle du Bien).

Contribuer à la connaissance et à la préservation de ces précieux témoins d'échanges culturels multiséculaires aujourd'hui encore vivants, c'est également s'associer, au bénéfice des générations présentes et à venir, aux objectifs de l'UNESCO, tels que « protéger et promouvoir la diversité des expressions culturelles ; développer l'interaction culturelle pour bâtir des passerelles entre les peuples ; encourager le dialogue entre les cultures en faveur d'une culture de la paix ».



## ○ Partir léger

### - Sac à dos arrière

Sac Adventure 40L  
Vêtements (liste après)  
Duvet Combi - Lampe frontale  
Pharmacie (liste après)  
Trousse toilette (liste après)  
Sandales - Kit couteau

### - Sac avant pour l'équilibre

Guides - Cartes - Boussole  
Portable - Appareil photo  
Papier Stylo - Gourde  
Nourriture énergétique

### - Tenue route

Chaussure de marche  
Chemise Top mountain  
Pantalon aéré randonnée  
Casquette - 2 bâtons

### - Vêtements

2 micro polaire Trail Raider  
Maillot respirant Trailer  
Débardeur respirant  
Collant et Short Trailer  
Cuissard Stretch  
2 sous-vêtements  
T-shirt nuit  
2 chaussettes paires mixtes  
Gants Bonnet

### - Pluie

Cape de pluie - Veste Top  
Sur pantalon  
Poncho - Cover bag

### - Pharmacie

Crème soin pieds  
Pansements - 2 sprays

### - Trousse de Toilette

Serviette ultralite  
Savon Marseille - Shampoing  
Rasoir jetable  
10 épingles à nourrice  
Brosse à dent + dentifrice  
Mouchoirs papier  
Papier hygiénique

## ○ Pratiques

**Réservation hébergement** : la réservation est impérative pour les groupes (en haute saison et en basse saison touristique). Pour les randonneurs isolés, il est recommandé de réserver l'hébergement (12 à 24 heures à l'avance).

**Météo** : Composer le numéro **08 99 71 02 XX** (2.99€ /appel ) et remplacez XX par le 43 pour la Haute-Loire, le 48 pour la Lozère, le 12 pour l'Aveyron.

**SNCF** Informations horaires Tél. : 3635 (0,40€/mn)  
Site : [www.voyages-sncf.com](http://www.voyages-sncf.com)

**Stationnement** vous pouvez laisser votre véhicule au parking souterrain de la Place du Breuil au Puy-en-Velay. La mairie propose un tarif spécial particulièrement avantageux, pour les randonneurs. Renseignement et réservation obligatoire auprès du bureau d'accueil du parking : tél. 04 71 02 03 54.

## ○ Documents

**Pièce d'identité, carte bancaire, carte vitale, carte mutuelle santé, carte de groupe sanguin.**

Il est recommandé d'obtenir un tampon à chaque étape, apposé sur votre **créanciale** ou **crédencial** soit par le prêtre, une association, la mairie, l'office de tourisme ou l'hébergeur qui atteste votre qualité de « pèlerin » ou de cheminant sur le chemin vers Saint-Jacques-de-Compostelle.

Dans la tradition du pèlerinage vers Compostelle, **la créanciale** (*document de l'Eglise*) ou **la crédencial** (*document des associations*) est une accréditation délivrée au pèlerin afin d'authentifier sa motivation. **La créanciale** est proposée au départ, après la messe de 7h suivie de la bénédiction à la cathédrale du Puy-en-Velay ou dans la journée aux heures d'ouverture de la sacristie tél. 04 71 05 98 74, site Internet : [cathedraledupuy.org](http://cathedraledupuy.org). Invitation à la rencontre et au respect de l'hôte, **la crédencial** recommande le cheminant auprès de tous ceux qu'il rencontrera au long de sa pérégrination. Elle est toutefois indispensable pour l'accès aux gîtes espagnols et peut être demandée en France.

**La Compostela** : instaurée au XIV<sup>e</sup> siècle, est un certificat officiel délivré au Bureau des Pèlerins (1 rue de Villar) de la Cathédrale de Compostelle à ceux qui ont accompli dans une démarche religieuse au moins les 100 derniers km à pied ou à cheval ou les 200 derniers km à vélo. Délivrée sur présentation de la créanciale de l'église ou de la crédencial.





© PER St-Jacques

## ○ Civisme

Amis pèlerins et randonneurs, vous allez emprunter des chemins entretenus et balisés par les bénévoles des clubs de la Fédération Française de la Randonnée Pédestre sur le mythique GR 65 « Sentiers vers Saint Jacques de Compostelle ».

Vous allez parcourir et évoluer dans des terroirs protégés et sensibles, nous vous invitons à :

- Rester sur les chemins balisés (surtout en période de chasse),
- Respecter les cultures et les animaux, la faune et la flore, les limites de propriété,
- Réfermer dernière vous barrières et clôtures,
- Être silencieux et discrets,
- Être courtois avec les autres randonneurs, les autochtones et les amoureux de la nature,
- Ramasser vos déchets en les emportant (même biodégradables) voire ceux des autres randonneurs maladroits ou peu scrupuleux. Conservez les dans votre sac jusqu'à la prochaine poubelle de tri ou point de collecte.

### Autres recommandations :

- Ne faites pas de feu,
- Le camping sauvage ou bivouac est soumis à l'accord du propriétaire du terrain,
- Ne ramassez pas et ne cueillez pas les fleurs, les plantes (qui peuvent être rares, protégées ou en voie de disparition), les fruits et les champignons (qui peuvent être toxiques),
- Le climat de La Margeride et de l'Aubrac est rude, il est indispensable de prévoir, même en été, des vêtements chauds et imperméables ainsi que de bonnes chaussures. Il est recommandé de faire provision d'eau potable,
- Observer la plus grande vigilance avec les troupeaux et les tourbières.

### Satisfaction des besoins naturels

Cela demande aussi certaines précautions (faire attention aux vipères). Vos traces seront plus discrètes et plus vite décomposées par les bactéries présentes dans le sol, si vous les déposez au fond d'un trou, que vous recouvrirez ensuite de terre, sur plusieurs centimètres d'épaisseur.

Soyez vous aussi acteur du suivi de l'itinéraire et de l'environnement en signalant (aux hébergeurs, mairies et OT / SI) tous les problèmes de balisage, de décharge sauvage ....sur le GR65

## ○ Transports

**La Malle Postale** 11, av. Charles Dupuy

43000 Le Puy-en-Velay

Tél. 06 67 79 38 16 - 04 71 04 21 79

Site : [www.lamallepostale.com](http://www.lamallepostale.com)

Mail : [contact@lamallepostale.com](mailto:contact@lamallepostale.com)

**Compostel'Bus**, navette quotidienne entre

Le Puy-en-Velay et Conques. Tél. 04 71 02 43 23

[www.bus-chemin-compostelle.com](http://www.bus-chemin-compostelle.com)

**Transbagages** Hameau de Chanteruéjols Mende

Tél. 06 80 06 32 19 - 04 66 65 27 75

Mail : [info@transbagages.com](mailto:info@transbagages.com)

Site : [www.transbagages.com](http://www.transbagages.com)

Ouvert 7/7 du 01/05 au 20/10.

**Transports «Paty Services»** St Jean Lachalm

Tél. 04 71 57 59 32 - 06 18 63 62 52

Mail : [contact@paty43.com](mailto:contact@paty43.com)

Site : [www.paty43.com](http://www.paty43.com)

**Allo Taxi Felix** Place Du Breuil 43000 Le Puy-en-

-Velay Tél. 06 10 10 90 76 - 04 71 02 52 41

**Transport du Levant** 48260 Nasbinals

Tél. 04 66 32 52 80 - 06 86 67 36 31

Mail : [transport-du-levant@orange.fr](mailto:transport-du-levant@orange.fr)

Site : <https://transportsdulevant.fr>

**Transport Genestier** 48170 Chaudeyrac

Tél. 06 07 29 01 23 - 04 66 47 04 66

Mail : [contact@taxi-genestier.com](mailto:contact@taxi-genestier.com)

Site : [taxi.genestier.pagesperso-orange.fr](http://taxi.genestier.pagesperso-orange.fr)

**Covoiturage** [www.blablacar.fr](http://www.blablacar.fr)

[www.laroueverte.com](http://www.laroueverte.com)

### Gare routière

Le Puy-en-Velay Pl. Gambetta Tél. 04 73 93 13 61

Rodez (12) 25 av. du Maréchal Joffre

### Autocars

Mende (Lozère) HUGON Tél. 04 66 49 03 81

Mende (Lozère) BOULET Tél. 04 66 65 19 88

Conques (Aveyron) VERBUS Tél. 05 65 77 10 55

**SNCF** Ligne directe 3635 (0,40 € TTC/mn)

Gares hors étapes : Mende (Lozère)

Saint-Christophe (Aveyron)

Viviez-Decazeville (Aveyron)

**Aérodrome** Rodez-Marcillac 35 km de Conques, vol

quotidien vers Paris. Tél. 05 65 42 20 30

**Taxi** voir rubrique «services» pour chaque commune.

## ○ Punaises de lits

### **Cimex lectularius**

Le développement de cet insecte s'effectue en 3 étapes, l'*oeuf*, la *larve* et l'*adulte*. 5 stades larvaires se succèdent. Pour passer de l'un à l'autre, au minimum un repas de sang (*piqûre de l'homme*) est nécessaire. Le cycle complet

peut durer 2 à 5 mois. L'adulte fuit et évite la lumière, il peut survivre près de 2 ans sans s'alimenter.

#### **Prévention à l'intention des hébergeurs :**

- Les punaises peuvent évoluer dans un milieu propre, des hébergements très bien tenus ont été infectés.

- Il n'y a pas lieu de stigmatiser ceux supposés « réservoirs » mais plutôt de privilégier la communication et la persuasion amiable.

- Il n'existe pas, à ce jour de solution efficace à 100%, ni d'éradication pure et simple.

- Il s'agit d'adopter des règles d'hygiène strictes, d'observer soigneusement, d'assurer les bons gestes de prévention. Parmi les **solutions physiques**: froid (-0°) et chaleur (+45°) ont un rôle destructeur sur les insectes et oeufs.

- Le recours à des housses de matelas et de sommier ([www.sanisom.fr](http://www.sanisom.fr)) ainsi qu'aux insecticides peuvent être envisagés en cas d'infestation massive. Il existe des **produits** (*utiliser avec précaution*) : aérosol DETMOL FLEX + laque DV33, poudre insecticide SANITERPEN (répulsif naturel au pyrèthre), insecticide 4J de PENN'TY BIO, promix 300 de SOFIP, CLAKO punaises de *lits*, la Terre de Diatomée... Les **traitements** dépendent d'entreprises spécialisées ou organismes professionnels tels la FODSA (Fédération des Organismes de Défense Sanitaire de l'Aveyron), les GDS (Groupements de Défense Sanitaire), regroupés dans le réseau FARAGO.

**Conseil de prévention :** Les lieux de sommeil doivent être équipés de meubles, tissus, décors amovibles. Évitez les revêtements sols plastiques non collés, moquettes, tapis, papiers peints et tissus muraux, lambris, lits à lattes, matelas à coutures ... tout interstice est un refuge pour l'insecte.

La literie (traversins, oreillers, couvertures ...) doit pouvoir supporter des lavages fréquents à 60° et +, (housses de matelas jetables).

De grands sacs poubelle peuvent être remis aux marcheurs pour enfermer leur sac à dos, afin d'éviter l'intrusion et la propagation.

Inspection régulière de la literie, des locaux. Dans les chambres, autour des lits occupés régulièrement, *plusieurs indices à observer*: insectes, taches rouges ou points noirs (*crottes*) sur les draps, taies d'oreiller, matelas et près des refuges, oeufs en petits amas blanchâtres de quelques millimètres.

#### **Protocole à mettre en œuvre tous les 15 jours si possible même sans insecte détecté :**

Mettre sous sacs plastiques noirs le linge de lit et de toilette, laver à haute température (**60°C pendant 1h**) après chaque utilisation et entreposer dans un endroit sain.

Les objets infectés peuvent être placés dans une poche et **congelés pendant 48h**.

Aspirer sol, fissures, angles des lits, sommiers, matelas, plinthes, bouches d'aération, recoins, meubles... changer et brûler le sac.

Traiter le local et matelas au générateur de vapeur sèche.

De plus en plus d'établissements portent le plus grand soin à prévenir la présence de punaises sur le Chemin, **la collaboration des pèlerins et randonneurs est indispensable :**

\* signalez immédiatement les piqûres subies antérieurement ou au cours de la nuit,

\* évitez de poser vos sacs, bagages et affaires sur les lits,

\* déposez vos chaussures hors du local à sommeil,

\* lavez régulièrement vos affaires en machine (60°) et secouez les en extérieur.

Il faudra du temps, de la détermination et de la patience pour éradiquer le fléau et c'est dans le cadre d'actions conjointes des municipalités, offices de tourisme, hébergeurs, transporteurs de bagages, marcheurs et pèlerins que l'on pourra en venir à bout. Ces derniers doivent participer aux gestes de prévention et peuvent se munir de sprays et répulsifs, tout en respectant les consignes d'utilisation. Tous les prestataires de l'accueil sont invités à faire preuve de vigilance, communiquer entre eux afin d'établir des réseaux de renseignements et de prophylaxie. Seule une prévention systématique, permanente et rigoureuse permettra de maintenir ce nuisible à un seuil supportable pour tous.

Services		Page services	Mairie	Office Tourisme	Hébergement	Restauration	Café Bar	Epicerie	Boulangerie	Boucherie	Bout. souvenirs	Laverie	GAB Billet	Banque	Poste	Médecin	Pharmacie	Infirmière	Kinésithérapie	Dentiste	Taxi Transport	Presse Tabac	Culte
<i>Villes et villages (sur fond blanc hors GR)</i>																							
Le Puy-en-Velay	20	◆	◆	◆	◆	◆	◆	◆	◆	◆	◆	◆	◆	◆	◆	◆	◆	◆	◆	◆	◆	◆	◆
St Christophe sur Dolaizon	24	◆	◆	◆	◆	◆									◆								◆
Bains à 3.3 km du GR	26	◆	◆	◆	◆	◆	◆	◆					◆	◆	◆	◆	◆	◆	◆				◆
St Didier d'Allier à 3 km du GR	27	◆	◆	◆	◆	◆									◆								◆
St Privat d'Allier	31	◆	◆	◆	◆	◆			◆	◆												◆	◆
Monistrol d'Allier	34	◆	◆	◆	◆	◆			◆						◆								◆
Saugues	39	◆	◆	◆	◆	◆	◆	◆	◆	◆	◆		◆	◆	◆	◆	◆	◆	◆	◆	◆	◆	◆
Grèzes à 1.8 km du GR	43	◆	◆	◆	◆	◆									◆								◆
Chanaleilles à 0.7 km du GR	45	◆	◆	◆	◆	◆									◆								◆
Lajo à 3 km du GR	46	◆	◆	◆	◆	◆									◆								◆
Saint Alban sur Limagnole	48	◆	◆	◆	◆	◆	◆	◆	◆				◆	◆	◆	◆	◆	◆	◆	◆	◆		◆
Fontans à 4 km du GR	50	◆	◆	◆	◆	◆									◆								◆
Rimeize à 3.8 km du GR	51	◆	◆	◆	◆	◆									◆								◆
Aumont Aubrac	55	◆	◆	◆	◆	◆	◆	◆	◆	◆	◆	◆	◆	◆	◆	◆	◆	◆	◆	◆	◆	◆	◆
La Chaze de Peyre	57	◆	◆	◆	◆	◆									◆								◆
Malbouzon à 1.9 km du GR	58	◆	◆	◆	◆	◆	◆	◆							◆								◆
Prinsuéjols à 3 km du GR	59	◆	◆	◆	◆	◆									◆								◆
Marchastel à 2 km du GR	60	◆	◆	◆	◆	◆									◆								◆
Nasbinals	63	◆	◆	◆	◆	◆	◆	◆	◆	◆	◆				◆	◆	◆	◆	◆	◆	◆	◆	◆
Saint Chély d'Aubrac	67-70	◆	◆	◆	◆	◆	◆	◆	◆	◆	◆		◆	◆	◆	◆	◆	◆	◆	◆	◆	◆	◆
Castelnau de M. à 4 km du GR	74	◆	◆	◆	◆	◆									◆								◆
Saint Côme d'Olt	77	◆	◆	◆	◆	◆	◆	◆	◆	◆	◆				◆	◆	◆	◆	◆	◆	◆	◆	◆
Espalion	83	◆	◆	◆	◆	◆	◆	◆	◆	◆	◆	◆	◆	◆	◆	◆	◆	◆	◆	◆	◆	◆	◆
Bessuéjols	86	◆	◆	◆	◆	◆									◆								◆
Sébrzac à 4 km du GR	88	◆	◆	◆	◆	◆									◆								◆
Estaing	90	◆	◆	◆	◆	◆	◆	◆	◆	◆	◆		◆	◆	◆	◆	◆	◆	◆	◆	◆	◆	◆
Golinhac	93	◆	◆	◆	◆	◆								◆	◆	◆	◆	◆	◆	◆	◆	◆	◆
Espeyrac	95	◆	◆	◆	◆	◆	◆	◆	◆	◆	◆				◆								◆
Senergues	97	◆	◆	◆	◆	◆	◆	◆	◆	◆	◆				◆								◆
Conques	100	◆	◆	◆	◆	◆	◆	◆	◆	◆	◆		◆	◆	◆	◆	◆	◆	◆	◆	◆	◆	◆
Grand-Vabre à 7.5 km du GR	102	◆	◆	◆	◆	◆									◆								◆
Noailhac	103	◆	◆	◆	◆	◆	◆	◆	◆	◆	◆				◆								◆
Firmi à 4 km du GR	104	◆	◆	◆	◆	◆			◆						◆	◆	◆	◆	◆	◆	◆	◆	◆
Aubin à 5 km du GR	105	◆	◆	◆	◆	◆			◆						◆	◆	◆	◆	◆	◆	◆	◆	◆
Decazeville	107	◆	◆	◆	◆	◆	◆	◆	◆	◆	◆	◆	◆	◆	◆	◆	◆	◆	◆	◆	◆	◆	◆
Livinhat le Haut	111	◆	◆	◆	◆	◆	◆	◆	◆	◆	◆	◆	◆	◆	◆	◆	◆	◆	◆	◆	◆	◆	◆

## ○ Les applications mobiles

Pour lire un QR code, il faut télécharger une application mobile gratuite par exemple Flash code... sur votre smartphone (Android, Iphone, Windows phone...) ensuite effectuer un scan du QR code pour regarder son contenu texte, vidéo et images.

[www.st-jacques-aveyron.com](http://www.st-jacques-aveyron.com)



**D'Aubrac à Conques** : un dispositif constitué de panneaux fixes jalonne les 80 km. Il vous donnera les clés pour découvrir le patrimoine visible depuis le sentier (monuments romans, paysage, géologie, vie rurale...). Cette application assure votre guidage et vous informe sur les services (hébergement, restauration, visites...). Chaque panneau de découverte est retranscrit. Vous y trouverez également des informations complémentaires sur les sujets traités, des contenus audiovisuels, une banque d'images...



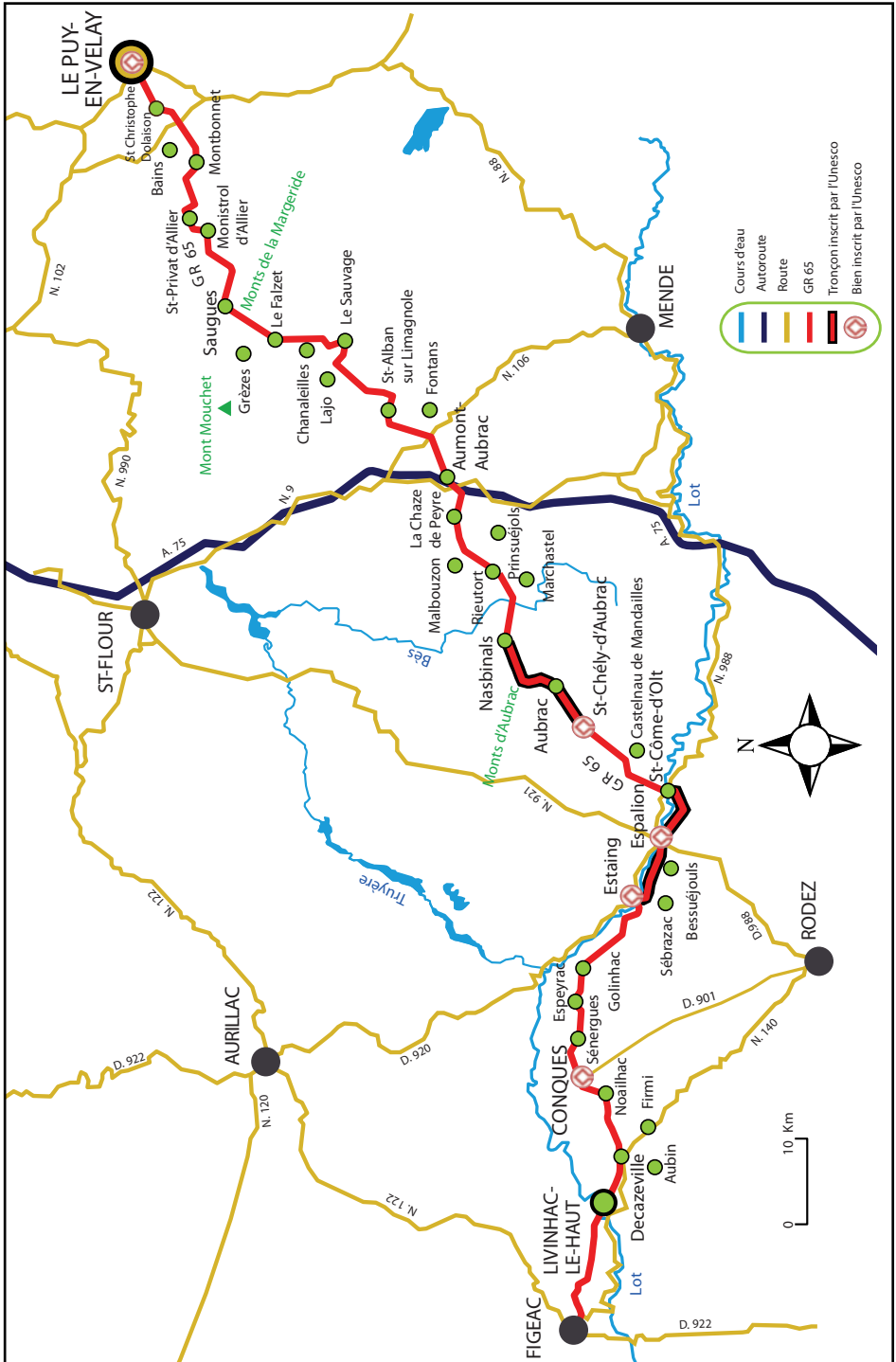
L'application **"Chemin de Saint-Jacques"**, de la marque Mobitour, est proposée par le Comité Régional du Tourisme Occitanie avec la participation de l'ACIR.

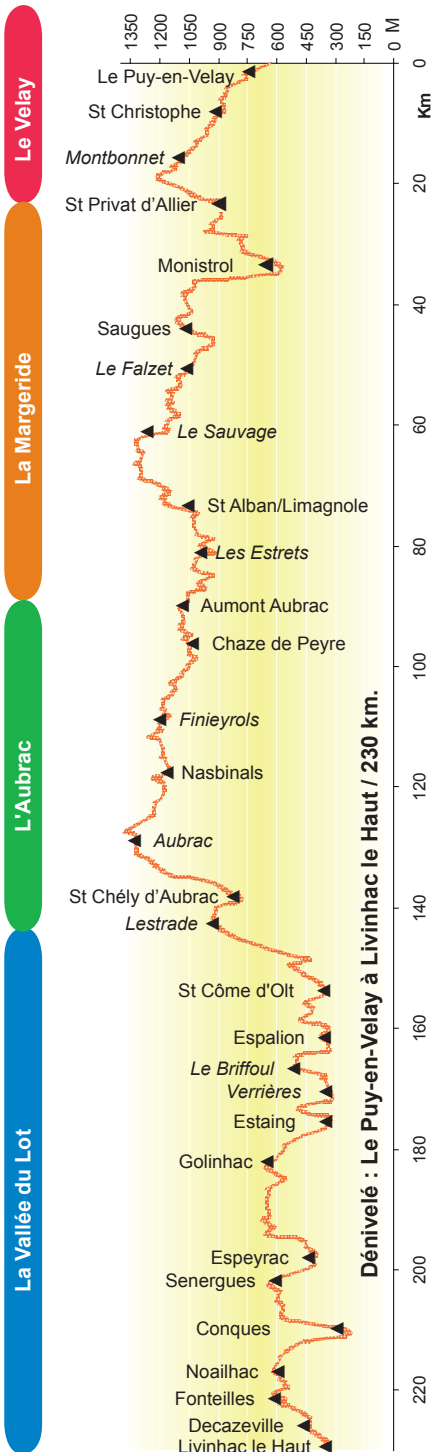
L'application mobile Chemins de Saint-Jacques de Compostelle en Occitanie est un outil de découverte touristique destiné à tous les marcheurs, randonneurs, sportifs ou pèlerins. Elle présente chacune des trois principales voies jacquaires qui traversent la région Occitanie : la voie du Puy, la voie d'Arles, la voie du Piémont Pyrénéen.

Elle offre pour chacune de ces voies :

- Un descriptif complet de chaque étape, richement illustré,
- Des fiches de découverte du patrimoine culturel et naturel,
- Une liste complète d'hébergements, de restaurants, de fêtes et manifestations et de services pratiques (commerces, pharmacies, points d'eau, tables de pique-nique, etc.) géolocalisés et mis à jour en temps réel.







## Signalétique



Le GR65 ou Via Podiensis est un itinéraire très bien balisé rouge et blanc par les bénévoles de la FFRP et des CDRP



Bonne direction



Tourner à gauche



Tourner à droite



Mauvaise direction



**Pour votre sécurité** sur les routes hors agglomération, le marcheur doit circuler sur le bord gauche de la chaussée (dans le sens de la marche), face aux véhicules et obligatoirement sur les sur largeurs matérialisés comme ci-dessous.



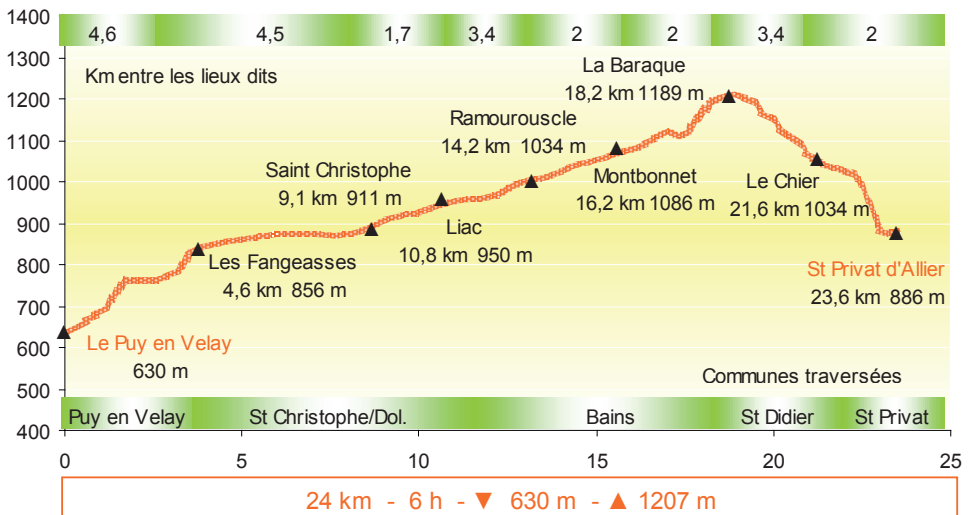


Le Puy-en-Velay

## Le Velay, volcans et planèze herbeuse.

Le tronçon Le Puy-en-Velay - Domaine du Sauvage, traverse les monts du Velay et une partie de la Margeride, avant de continuer vers Aubrac et Conques en Rouergue. Balisé en GR, ce tracé linéaire apporte au marcheur toute la sérénité nécessaire au pèlerinage. L'atmosphère est ici lumineuse et l'on prend plaisir à cheminer dans un décor de bois de pins, de genêts, de fougères, de ruisseaux turbulents, de pelouses aromatiques et colorées. La ville du Puy-en-Velay était déjà, depuis le V<sup>e</sup> siècle, un sanctuaire marial très fréquenté dont la notoriété et le message s'étendaient dans toute l'Europe. Au X<sup>e</sup> siècle, l'Évêque Godescalc, le premier pèlerin à s'être rendu à Saint-Jacques de Compostelle, décide d'associer plus étroitement la cité ponote (*nom donné au habitants de Puy-en-Velay parce que leur ville s'appelait en latin « podium » = monticule*) et le sanctuaire espagnol. Pour renforcer cette volonté, il fit édifier en 962 une chapelle dédiée à Saint-Michel sur le rocher volcanique d'Aiguilhe.

Moyenne montagne à près de 1000 m d'altitude, le Velay est composé de vastes plateaux résultant de coulées basaltiques successives, venues recouvrir un socle granitique. Cette planèze offre un sol rougeâtre pour des cultures de blé, d'orge, de seigle et de lentilles. Des collines plantées de bois de pins sylvestres, d'épicéas et de hêtres, dominent les plateaux. Les orgues basaltiques, à-pic rocheux, pitons de laves pâteuses, donnent au pays vellave des sites spectaculaires et sauvages.





# Le Puy-en-Velay



**19 000 habitants**  
**630 m d'altitude**

« D'azur semé de fleurs de lis d'or, à une aigle au vol abaissé d'argent, armée, béquée et lampassée de gueules brochant sur le tout »

**Mairie** 1 pl. du Martouret  
43000 LE PUY-EN-VELAY  
Tél. 04 71 04 07 40

Mail : [contact.ville@lepuyenvelay.fr](mailto:contact.ville@lepuyenvelay.fr)  
Site : [www.lepuyenvelay.fr](http://www.lepuyenvelay.fr)

Ouvert lundi au jeudi : 8h30-12h et 13h30-17h30 et le vendredi : 8h30-12h et 13h30-17h

**Office de Tourisme de l'agglomération du Puy en Velay.** 2 pl. du Clauzel.

Tél. 04 71 09 38 41 Fax : 04 71 05 22 62  
Mail : [contact-tourisme@lepuyenvelay.fr](mailto:contact-tourisme@lepuyenvelay.fr)  
Site : [www.lepuyenvelay-tourisme.fr](http://www.lepuyenvelay-tourisme.fr)  
Ouvert tous les jours.

**Vous êtes à plus de 1500 km de Saint-Jacques-de-Compostelle.**

**Ville de départ de la Via Podiensis, Cathédrale et Hôtel-Dieu sont inscrits au Patrimoine Mondial de L'UNESCO.**

## La ville

Le Puy-en-Velay site exceptionnel est un sanctuaire marial réputé depuis le V<sup>e</sup> s, lorsque Marie apparut à une femme assoupie sur la « pierre des fièvres » pour lui signifier sa guérison. Suite à ce miracle, une statue de la Vierge victime du vandalisme lors de la révolution, remplacée en 1856 est vénérée par les pèlerins.

La haute ville, regroupant les lieux de dévotion mariale, est un secteur sauvegardé qui s'étend sur plus de 35 hectares et foisonne d'éléments architecturaux protégés, organisés autour de la cathédrale, du Rocher Corneille et d'Aiguilhe.

« La Via Podiensis » au départ du Puy-en-Velay (Haute-Loire) est l'une des 4 voies Jacquaires majeures décrites dès le XII<sup>e</sup> s. (avec celles de Tours, Vézelay et Arles) pour rejoindre le sanctuaire espagnol de Saint-Jacques-de-Compostelle.

Au cours des siècles, le rayonnement du Puy-en-Velay ne fit que croître, attirant des millions de pèlerins venant se recueillir

devant la statue de la Vierge Noire, située sur le maître-autel de la cathédrale.

Certains d'entre eux partaient ensuite pour un périple de plusieurs mois vers le Finistère de la péninsule ibérique. C'est ce double mouvement qui constitue encore de nos jours la spécificité du sanctuaire vellave et de la route du Puy-en-Velay.

Outre la richesse architecturale et spirituelle, le Puy est aussi connu grâce à la renommée de la dentelle, de la lentille verte et de la verveine du Velay.

## Histoire

### La cité mariale du Puy-en-Velay.

Face à l'attrait grandissant du sanctuaire édifié sur le lieu du miracle, la **cathédrale** de style roman est construite au V<sup>e</sup> s. et connaîtra de nombreux agrandissements aux XI<sup>e</sup> et XII<sup>e</sup> s. les derniers obligeant à bâtir dans le vide avec la constitution de gigantesques piliers de soutènements.

Très tôt, le siège épiscopal du Puy-Sainte-Marie, tisse des liens étroits avec le sanctuaire de Saint-Jacques-de-Compostelle. Cette mise en réseau des principaux centres de pèlerinages de l'Occident médiéval va profondément marquer la ville. Godescalc, influencé par son pèlerinage lance la construction de la **chapelle Saint Michel** sur le rocher d'Aiguilhe.

Le Puy devient un lieu de plus en plus couru : papes et rois s'y rendent en pèlerinage à l'exemple de Saint-Louis qui est venu trois fois au Puy et qui, selon la légende, aurait ramené d'Egypte, le statue de la Vierge noire de retour des croisades.

Le sanctuaire marial du Puy connaît une effervescence particulière lors de ses jubilés, en effet lorsque la Fête de l'Annonciation (25 mars) coïncide avec le vendredi saint, l'année est proclamée jubilaire depuis 992 et sur autorisation expresse du Pape. Au XX<sup>e</sup> s. 1932 et 2005, la prochaine en 2016.

Chaque année, lors de la fête de l'Assomption de la Vierge, le 15 août, la procession dans les rues de la ville témoigne de la ferveur de la dévotion mariale envers Notre-Dame-du-Puy. La statue monumentale de Notre-Dame de France, érigée en 1850 sur le Mont-Anis, fondue dans les canons de la bataille de Sébastopol, surplombe et veille sur la ville.

## La Vierge Noire du Puy.

L'origine de Notre-Dame-du-Puy, reste très mystérieuse, d'où de nombreuses légendes autour de cette statue de la Vierge Noire.

La statue (XVII<sup>e</sup> s.) se trouvant actuellement sur le maître-autel, provient de l'ancienne chapelle de Saint-Maurice du refuge. Elle fut couronnée par l'évêque du Puy au nom du pape Pie IX, le 8 juin 1856, jour anniversaire de la destruction de la précédente effigie. Cette dernière fut brûlée par les ultrarévolutionnaires de Louis Guyardin (*représentant de la Convention en mission en Haute-Loire*) le 8 juin 1794, jour de Pentecôte, devenu celui de l'Être Suprême.

Mais la Cathédrale du Puy possédait déjà une statue de la Vierge bien avant le règne de Louis IX puisque sa présence est signalée dès le X<sup>e</sup> s. et qu'elle aurait servi de modèle aux premières Vierges de Majesté Auvergnates comme l'estiment certains auteurs.

**Chaque 15 août, Procession solennelle de la Vierge «Noire» à travers les rues de la ville.**

### L'Hôtel-Dieu

En l'an 950, Godescalc, l'évêque du Puy-en-Velay, est le premier pèlerin non espagnol à Compostelle. Nombreux furent ceux qui partirent à sa suite. Devant l'affluence des pèlerins aux XI<sup>e</sup> et XII<sup>e</sup> s. les chanoines de la cathédrale fondent un hospice pour accueillir les malades les plus démunis. L'établissement est alors placé sous le vocable de la Vierge : "l'hôpital des pauvres de Notre-Dame". Il est toutefois plus communément désigné comme "l'Hôpital Notre Dame" jusqu'au début du XVIII<sup>e</sup> s.

Pendant le Moyen-Âge, l'hôpital administré par les chanoines, bénéficie de nombreux privilèges, comme celui de la vente des enseignes de pèlerinage sous le porche de la cathédrale. L'abondance des dons lui permet de devenir un puissant propriétaire foncier et ainsi d'étendre son influence sur l'ensemble du Velay mais également en Languedoc. Au début du XIII<sup>e</sup> s. le nombre de pèlerins diminue, les religieux vont alors se consacrer plus généralement aux soins des malades et des déshérités. À partir de 1525, l'hôpital accueille les enfants abandonnés, auxquels on attribue automatiquement le nom de Grasmanent. Il ouvre ensuite ses portes aux domestiques malades puis aux soldats vers 1650. Ces nouvelles missions nécessitent des aménagements. À la création de l'Hôpital Général en 1687, l'établissement

est nommé Hôtel-Dieu et son activité devient essentiellement médicale.

L'Hôpital Général accueille désormais les déshérités et les fous. En 1797 l'Hôtel-Dieu et l'Hôpital Général fusionnent alors sous l'appellation "Hospices civils du Puy-en-Velay". La gestion de ces derniers est attribuée à la municipalité. Désaffectés à la fin du XX<sup>e</sup> s. les édifices actuellement visibles datent essentiellement du XIX<sup>e</sup> s. seuls le portail roman de la rue Grasmanent et la chapelle gothique témoignent de son passé médiéval.

Monument majeur de la ville du Puy et de la Haute-Loire, l'Hôtel-Dieu se situe dans un site composé d'un groupe cathédrale.

Déshérence des façades et grands espaces traduisent sa qualité architecturale et sa fonction sociale dans l'histoire de la cité épiscopale.

La réhabilitation du bâtiment respectera les contraintes archéologiques, architecturales et paysagères. La maîtrise d'ouvrage est assurée par la Communauté d'agglomération du Puy-en-Velay. La maîtrise d'œuvre est confiée à Wilmotte et Associés S.A. qui bénéficie d'un appui local avec le cabinet Besançon et le cabinet Fargette.

## Traditions

### La Dentelle du Puy

Apparue au XV<sup>e</sup> s. en Italie, la dentelle au fuseau, probablement introduite au Puy par des colporteurs, connaît un développement considérable sous l'Ancien Régime. Ce savoir-faire qui se transmet de mère en fille, génère une activité importante en Haute-Loire. Dans les bourgs et les villages, les dentellières se réunissent en « couvige », dérivé du latin « cum vicinus » qui signifie « entre voisins », pour travailler ensemble, parfois à l'extérieur, parfois dans les maisons d'assemblée. Des « leveuses » servent d'intermédiaires avec les négociants et fournissent aux dentellières fils, cartons et modèles, nécessaires à la fabrication des motifs.

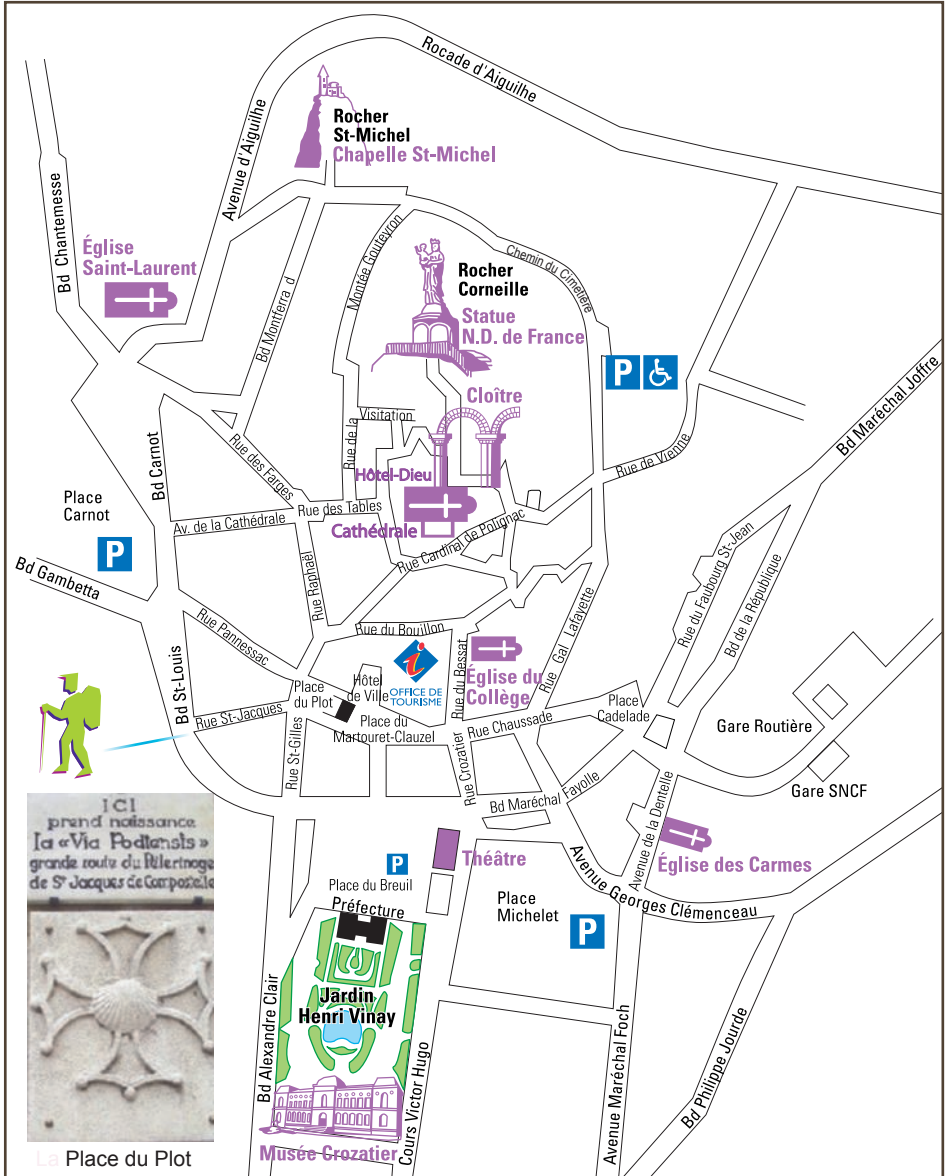
Au début du XVII<sup>e</sup> s. un édit somptuaire du roi Louis XIII réglemente le port des dentelles et en interdit le colportage, causant le chômage des dentellières vellaves. Les jésuites, comme le père Jean-François Régis intercèdent pour faire annuler cette décision, et jouent un rôle important pour ouvrir aux dentelles du Velay, le marché espagnol et son empire colonial. Fabriquées à partir de fils de soie provenant

de Nankin en Chine par les Routes de la soie, les dentelles sont chargées à dos de mulets pour Cadix, puis embarquées sur des galions espagnols vers les « Indes occidentales », en Amérique latine.

Sous Louis XIV, les marchands du Puy rejettent à la proposition de Colbert de créer une Manufacture Royale de dentelle, préférant continuer à maîtriser le marché international

d'une dentelle de moindre qualité, mais d'un revenu certain.

À la veille de la Révolution, la ville du Puy compte 173 marchands dentelliers, mais le marché s'effondre à cause d'une concurrence grandissante sur les dentelles bon marché. La ville du Puy, le conseil Général, et l'évêché s'ingénient à trouver des idées pour relancer l'activité de 1790 à 1820.



La Place du Plot

En 1838, la renommée de la dentelle du Puy est relancée par Théodore Falcon qui installe à Paris la première école pratique de dentelle. Conscients de son intérêt professionnel, les élus du Puy soutiennent alors la création de l'«École de dentelle des enfants pauvres de la ville» en 1855, avant que l'enseignement dentellier soit rendu obligatoire dans les régions traditionnellement dentellières par la loi Engérand Vigouroux en 1903.

En 1910, les dentelliers Pierre Farigoule et Hyppolite Achard, créent « la Dentelle au foyer ». École de perfectionnement pour des dentellières, c'est aussi et surtout une société mutualiste de sécurité sociale pour les ouvrières à domicile.

En 1940, Jean Chaleyé crée le Conservatoire départemental de la dentelle à la main, qui perdurera jusqu'en 1960 avec pour mission l'organisation de cours de dentelles aux fuseaux dans les écoles primaires du Département. Depuis 1976, le Centre d'enseignement de la dentelle au fuseau, l'Atelier Conservatoire national de la dentelle sous tutelle du Ministère de la Culture ainsi que l'Hôtel de la dentelle à Brioude perpétuent la pratique de ces métiers d'art.

### La lentille verte du Puy

La lentille est cultivée en Velay depuis au moins deux mille ans. Protégée des courants humides de l'Atlantique par les Monts d'Aubrac, de la Margeride et des Cévennes, elle acquiert des spécificités lors de sa culture. Depuis 1996, elle fait l'objet d'une Appellation d'Origine Contrôlée aujourd'hui Appellation d'Origine Protégée (AOP). La zone d'appellation, qui s'étend des plateaux du Devès aux bassins du Puy et de l'Emblavez, jouit d'un effet de foehn qui la rend unique. La lentille, qui avait souffert de la fraîcheur du printemps, retrouve une chaleur quasi méditerranéenne en été. Ce phénomène accélère sa maturation. Lors de la récolte, elle se distingue par une peau plus fine, une amande sucrée et une forte teneur en oligo-éléments. Ces caractéristiques, outre une cuisson deux fois plus rapide, lui confèrent un goût délicat et une saveur unique. La richesse de la lentille verte en protéines (moteur de croissance), son amidon et son fer (plus que dans les épinards !) en font un aliment complet.

### Liqueurs et bière

De la célèbre liqueur digestive «**Verveine du Velay**» dont le secret d'élaboration est précieusement conservé depuis 150 ans

à la **bière Vellavia** dont le malt non torréfié provient de l'alliance du som volcanique et du climat tonique, le Velay est une terre de boissons au caractère bien trempé.

### Fromage «Le Velay»

Le Velay volcanique offre aux vaches une herbe riche, notamment en magnésium. De fabrication exclusivement fermière et manuelle, ce fromage de pays au lait cru de vache, diffère d'une ferme à l'autre, selon la préparation, une partie de ce lait ayant subi une maturation (fermentation lactique) plus ou moins importante. Son originalité réside surtout dans son affinage. En effet après égouttage, ce fromage est mis en cave sur des claies en peuplier permettant le développement d'un acarien appelé artisan (artisan en patois) qui lui confère un goût et un aspect inimitable. Pour que chacun le trouve à son goût, il est commercialisé à différents stades d'affinage. Après trois semaines, sa croûte est blonde et assez uniforme, sa pâte est très blanche, compacte et peut-être légèrement friable. En vieillissant son aspect est beaucoup plus rustique, les «artisous» devenus extrêmement nombreux creusent des cavités, il devient de plus en plus marron, sa pâte est alors plus moelleuse et se persille, il s'acidifie subtilement.

## ● A visiter

*Tout au long de l'année des visites et activités (conférences, expositions, animations) de découverte, de valorisation et d'initiation autour du patrimoine sont proposées.*

**La Cathédrale de lave** 134 marches, le chœur repose directement sur le rocher, sous le porche : portes en bois sculptées du XII<sup>e</sup> s. représentant les épisodes de la vie du Christ, fresques d'influence byzantine et italienne. A l'intérieur coupoles octogonales sur trompes. Sur le maître-autel de 1723, statue de la vierge noire qui remplace la vierge brûlée par les révolutionnaires en 1794.

**Cloître de la Cathédrale et Trésors de la Cathédrale.** Classé monument historique, le cloître édifié au XI<sup>e</sup> et XII<sup>e</sup> s. est l'un des plus beaux ensembles Roman d'Europe, chapiteaux carolingiens et magnifique grille romane. Le Trésor d'art religieux rassemble les ex-voto, les manteaux de la Vierge noire. A découvrir avec le Trésor de la Cathédrale, une collection exceptionnelle d'ornements liturgiques et de tableaux de dévotion brodés du XV<sup>e</sup> au XX<sup>e</sup> s. rassemblée pendant plus de

trente ans et exposée pour la première fois dans la salle des Etats.

Collection « Ors et broderies » réalisée grâce à la donation des époux Fruman et du mécénat de la Fondation Zaleski.

### L'Hôtel Dieu - Musée Interactif

Maquettes tactiles, touches sonores, projection, énigmes, jeux sensoriels ... vous voyagez dans le temps et l'espace sur trois étages entièrement rénovés par l'architecte J.M. Wilmotte dans un monument classé UNESCO. Visite incontournable pour réussir un séjour en Haute-Loire!

### Rocher Corneille et Notre-Dame de France.

Point culminant du Bassin du Puy-en-Velay, surplombé de la statue colossale Notre Dame de France érigée en 1860 (fonte de 213 canons pris à Sébastopol).

### Rocher Chapelle St Michel d'Aiguilhe

Le Rocher d'Aiguilhe de 80 m (268 marches) est un des sites volcaniques les plus remarquables et emblématiques du Puy. Au sommet, la chapelle St Michel, prouesse technique et humaine construite en 962 est un chef d'œuvre architectural orné de peintures murales de grande qualité. Près du rocher, l'église gothique Saint Laurent de l'ancien couvent des dominicains XIV<sup>e</sup> s.

### Musée Crozatier

Beaux-arts, ethnologie, paléontologie, minéralogie, sciences naturelles, mécanique, histoire locale, dentelles... les collections au caractère encyclopédique du Musée Crozatier sont diverses et variées. La visite et l'exploration se transforment en une véritable chasse aux trésors dont le principal est « La Vierge au manteau » tableau exécuté vers 1417. *En travaux de rénovation, ouverture courant 2018.*

### Camino (rue de la Manécanterie)

En moins d'une heure, empruntez le chemin des étoiles et visualisez les étapes vers Compostelle. Que vous soyez en partance sur le chemin de Saint-Jacques de Compostelle ou curieux de découvrir les émotions que procure le GR65, la scénographie très réussie du Camino vous immerge totalement dans le chemin des étoiles. De son apparition au Moyen-Age à sa modernité aujourd'hui, toutes les dimensions du « Camino » sont présentées. En un même lieu, vous vous faites une idée de ce que vit un pèlerin, et qui sait... vous prendrez peut-être la décision de partir !

### Sanctuaire de Joseph de Bon Espoir Espaly

Construite sur les vestiges de l'ancienne chapelle d'un château fort, le sanctuaire Saint Joseph de Bon Espoir est surplombé par une statue monumentale de 22.40 m de haut, érigée en 1910. Un diaporama présente la vie de Saint-Joseph.


## Le saviez-vous ?



### Le 24 juillet 1999

au Puy-en-Velay, en présence des membres de l'Association « Sur Les Pas de Saint Jacques », un **médailion** portant le message de « l'envoi » a été apposé sur la façade de l'immeuble situé

à l'angle de la place du Plot et de la rue Saint Jacques. Ce bas-relief représentant un pèlerin en marche vers Saint Jacques a été réalisé par M. Frédéric Reitin sculpteur et professeur de dessin.



Cathédrale de lave



Espaly  
St Marcel  
3759 habitants

LE PUY-EN-VELAY



### Distillerie de la Verveine du Velay Pagés

L'entreprise Pagés née en 1859, est l'histoire d'une tradition, celle d'un producteur et distributeur de plantes, intimement liée à la nature. Les plantes et les fruits constituant la base de ses gammes de produits.

La composition de la liqueur Verveine fut mise au point dès 1859 par un apothicaire-herboriste, Joseph Rumillet-Charretier : un savant mélange de 32 plantes dont la verveine mais aussi les baies de genièvre et les macis (enveloppe de la noix de muscade). *Devenues aujourd'hui 2 sociétés distinctes.*

**En novembre 2005**, la Communauté d'Agglomération du Puy-en-Velay a signé avec le Ministère de la Culture et de Communication une convention **Pays d'art et d'histoire**, pour valoriser le patrimoine naturel, bâti et immatériel...

## Manifestations

**PUY DE LUMIERES** : spectacle nocturne gratuit, mise en lumière de différents sites de la ville (cathédrale, rocher Saint-Michel, chapelle Saint-Alexis, théâtre, mairie, musée Crozatier et pont de Brives-Charensac)

**Les 15 km du Puy-en-Velay** : le 1<sup>er</sup> mai.

**Le Grand Trail du Saint-Jacques** : mi-juin

**Les Nuits de Saint-Jacques** : mi-juillet  
**Interfolk** : festival international de folklore mi-juillet.

**Les Nuits Basaltiques** : fin juillet.

**Fêtes renaissance du Roi de l'Oiseau** : mi-septembre.

**Rassemblement international de montgolfières** : week-end du 11 novembre.

## Hébergements

### Hôtel-restaurant IBIS Centre\*\*\* 3 étoiles

1 av. d'Aiguilhe

Tél : 04 71 02 22 22 Fax : 04 71 09 22 96

Mail : h0972@accor.com

Site : www.lepuy-hotels.com

Capacité : 57 ch.

Nuit : 69 € à 95 € - P.déj : 9,90 €

D.pens : 58 € à 66 € - 1/2 double

Pens.C : 76 € à 84 € - 1/2 double

Repas : 9,50 € à 15,20 €. Pack à emporter 9.50 € (sandwich-eau minérale-compote à boire-fruits frais-barre de céréales)

Ouvert toute l'année. 600 m du départ du GR65®. Clim., SDB, TV, PC internet, wifi gratuit, ouvert 24h/24, parking gratuit et garage payant. Anglais, allemand, espagnol, italien.

### Hôtel Saint Jacques \*\*\* 3 étoiles

7 pl. Cadelade

Tél : 04 71 07 20 40 Fax : 04 71 07 20 44

Mail : hotel-saint-jacques@wanadoo.fr

Site : www.hotel-saint-jacques.com

Capacité : 14 ch. dont 2 standing

Nuit : 60 € à 140 € - P.déj : 7 €

Wifi. Anglais.

### Dyke Hôtel \*\* 2 étoiles

37 bd Maréchal Fayolle

Tél : 04 71 09 05 30 Fax : 04 71 02 58 66

Mail : dyke.hotel@wanadoo.fr

Site : www.dykehotel.fr - Capacité : 15 ch.

Nuit : 43 € à 50 €/ch. 1 pers.

59 € à 65 €/ch. 2 pers. - P.déj : 6,50 €

Ouvert toute l'année. Wifi gratuit. Garage privé 6 €, forfait à la semaine. Garage vélo moto gratuit.

### Hôtel Relais du Val Vert \*\* 2 étoiles

6 av. Baptiste Marcet - Tél : 04 71 09 09 30

Mail : contact@relaisduvalvert.com

Capacité : 23 ch.

Nuit : 45 € à 78 € - P.déj : 7,50 € buffet

Ouvert toute l'année. 1,3 km du départ ou 800 m du GR65®. Transports gratuits Hôtel à Cathédrale et Gare à Hôtel. Parking privé et gratuit (possibilité de laisser un véhicule sur réservation). Clim. sur réservation. Anglais.

### Hôtel Bristol \*\*\* Inter-Hôtel et Restaurant

**La Table de Félix** 3 étoiles

9 av. du Maréchal Foch - Tél : 04 71 09 13 38

Mail : info@hotelbristol-lepuy.com

Site : www.hotelbristol-lepuy.com

Capacité : 44 ch. - Nuit : 69 € à 112 €

P.déj : 10 € buffet - D.pens : à partir de 60 €.

Repas : 14,90 € à 25 €

Ouvert toute l'année, sauf première et dernière semaine de l'année. Restaurant fermé le WE de novembre à fin mars. Wifi gratuit. Anglais, allemand, portugais.

**Hôtel-restaurant Le Régina \*\*\***

34 bd Maréchal Fayolle  
Tél : 04 71 09 14 71 Fax : 04 71 09 18 57  
Mail : [contact@hotelrestregina.com](mailto:contact@hotelrestregina.com)  
Site : [www.hotelrestregina.com](http://www.hotelrestregina.com)  
Capacité : 25 ch. - Nuit : 69 € à 152.40€  
P.déj : 14 à 16 € - D.pens : à partir de 72 €  
Pens.C : à partir de 93,70 €  
Repas : 21 € à 35 € - Ouvert toute l'année.

**Hôtel-restaurant Ibis Styles \*\*\*** Accor 3 étoiles

47 bd Maréchal Fayolle  
Tél : 04 71 09 32 36 Fax : 04 71 09 20 97  
Mail : [h1197@accor.com](mailto:h1197@accor.com)  
Site : [www.lepuy-hotels.com](http://www.lepuy-hotels.com)  
Capacité : 50 ch. de 1 à 5 pers.  
Nuit : 89 à 150 € ch. single - 99 à 160 € ch. double - 119 € à 145 € ch. triple  
P.déj : inclus - D.pens : à partir de 67.50 €  
Repas : 18,90 à 32,90 € possibilité panier repas.  
Ouvert toute l'année. 500 m du départ du GR65®. Clim., SDB, TV, boissons chaudes et fraîches à disposition, PC internet, wifi gratuit, coin presse, bagagerie, ouvert 24/24, anglais, allemand, espagnol.

**Hôtel Le Régional EC**

36 bd Maréchal Fayolle  
Tél : 04 71 09 37 74 - 06 85 27 73 77  
Fax : 04 71 02 47 50  
Mail : [contact@hotel-lepuy-le-regional.fr](mailto:contact@hotel-lepuy-le-regional.fr)  
Site : [www.hotel-lepuy-le-regional.fr](http://www.hotel-lepuy-le-regional.fr)  
Capacité : 12 ch.  
Nuit : 28 € à 50 € - P.déj : 6 € buffet  
Ouvert toute l'année. Situé centre ville, 300 m gare SNCF. Anglais Espagnol.

**Hôtel-restaurant Le Bilboquet \*\*** Logis de

France - 52 fg Saint-Jean  
Tél : 04 71 09 74 24 Fax : 04 71 02 70 51  
Mail : [lebilboquet@club-internet.fr](mailto:lebilboquet@club-internet.fr)  
Site : [www.hotel-bilboquet.fr](http://www.hotel-bilboquet.fr)  
Capacité : 20 ch.  
Nuit : 47 € à 87 € - P.déj : 8 € buffet  
D.pens : 54 € à 58 € - Pens.C : 87 €  
Repas : 19,90 à 49 €. Panier pique nique 10 €.  
Fermé selon vacances scolaires. 10 mn du GR65®, 15 mn de la Cathédrale. Wifi gratuit, TNT, Canal. Anglais. Climatisation. Location garage à la semaine 22 €.

**Hôtel-restaurant Chris'tel \*\*\***

15 bd Alexandre Clair  
Tél : 04 71 09 95 95 Fax : 04 71 02 71 31  
Mail : [claud.hotel-christel@wanadoo.fr](mailto:claud.hotel-christel@wanadoo.fr)

Site : [www.christelhotel.com](http://www.christelhotel.com)  
Capacité : 30 ch. - Nuit : 65 € à 109 €  
P.déj : 9.90 € à 12.90 € buffet  
D.pens : 65 € à 95 € - Pens.C : 80 € à 110 €  
Repas : 15 à 25 €. Internet. Anglais, portugais.

**Hôtel Ibis Budget \*\*** 2 étoiles

25 av. Charles Dupuy  
Tél : 04 71 02 83 41 Fax : 04 71 02 14 78  
Mail : [h2495@accor.com](mailto:h2495@accor.com)  
Site : [www.ibisbudget.com](http://www.ibisbudget.com)  
Capacité : 82 ch. (1 à 4 pers.)  
Nuit : 52 € à 105 € - P.déj : 6,15 € buffet  
Ouvert toute l'année 24h/24h. 400 m du GR65®. Face SNCF. TV Canal+. Wifi.

**Chambres et tables d'hôtes Les Jardins de Champfleury** Martine BOURDIOL

133 bis av Maréchal Foch  
Tél : 04 71 02 36 75 - 06 07 42 93 59  
Mail : [contact@lesjardinsdechampfleury.fr](mailto:contact@lesjardinsdechampfleury.fr)  
Site : [www.lesjardinsdechampfleury.fr](http://www.lesjardinsdechampfleury.fr)  
Capacité : 3 ch.  
Nuit : 75 € à 95 €/2pers. - Repas : 23 €  
Ouvert du 15/04 au 30/09. Wifi-internet.  
Anglais. Accueil à partir de 17h.

**Chambres d'hôtes Villa Loriline**

Mme USSON 29 Quinto rue des Capucins  
Tél : 04 71 02 73 72 - 06 85 66 99 68  
Mail : [noisette43000@orange.fr](mailto:noisette43000@orange.fr)  
Site : [www.villaloriline.comsite.fr](http://www.villaloriline.comsite.fr)  
Capacité : 8 places (3 ch.)  
Nuit : 69 € à 79 €/1pers. 75 € à 89 €/2pers. 105 à 120 €/3pers. - P.déj : inclus  
Ouvert du 01/03 au 30/10. Sur le GR65®. Villa calme avec piscine. Entrée indépendante. Anglais, espagnol.

**Chambres d'hôtes Logis Meynard**

Madeleine DECHAUX 24 rue Meynard  
Tél : 04 71 09 63 24 - 06 62 72 35 69  
Mail : [miramande@orange.fr](mailto:miramande@orange.fr)  
Site : [www.logismeynard.fr](http://www.logismeynard.fr)  
Capacité : 8 places (3 ch.)  
Nuit : 48 € à 58 €/1pers. 60 € à 70 €/2pers. 78 € à 108 €/3pers. - P.déj : inclus  
Ouvert toute l'année. 300 m du GR65®.  
Anglais.

**Chambres d'hôtes La Sylve**

Sylvie VAN GREVELYNGHE 29 quater rue des Capucins - Tél : 06 11 12 51 77  
Mail : [sylvie-vangre@hotmail.fr](mailto:sylvie-vangre@hotmail.fr)  
Capacité : 6 places (2 ch.)  
Nuit : 60 € à 65 €/1pers. 65 € à 70 €/2pers. 85 € à 90 €/3pers. - P.déj : inclus  
Ouvert toute l'année. Anglais, allemand, espagnol. Parking gratuit en fonction des disponibilités.

### **Chambres d'hôtes Villa Bel Air**

Mireille OUBRIER La Ronzade  
Tél : 06 19 03 17 43  
Mail : oubrier.mireille@wanadoo.fr  
Site : <http://lamaisondemireille.e-monsite.com>  
Capacité : 7 places (4 ch.)  
Nuit : 60 € à 70 €/1pers. 70 € à 80 €/2pers.  
P.déj : inclus. Ouvert du 09/07 au 01/09. Anglais.

### **Chambres d'hôtes La Terrasse de Marie**

Anne-Céline DENIS 3 rue Oddo de Gisse  
Tél : 06 03 71 38 11

Mail : anneceline2025@hotmail.com  
Site : [www.lepuyenvelay-chambres-hotes.fr](http://www.lepuyenvelay-chambres-hotes.fr)  
Capacité : 6 places  
Nuit : à partir de 45 €/1pers. A partir de 56 €/2pers. A partir de 85 €/3pers.  
P.déj : inclus - Ouvert toute l'année. Wifi.  
Anglais, espagnol, italien et chinois.

### **Chambres d'hôtes**

Mme RICHARD 12 bd Gambetta  
Tél : 04 63 20 25 03 - 06 30 16 78 75  
Mail : richardmarie43@gmail.com  
Capacité : 3 places (2 ch.)  
Nuit : 42 €/1pers. 50 €/2pers.  
P.déj : inclus - Ouvert toute l'année. Wifi.  
Anglais, allemand et espagnol.

### **Chambres d'hôtes Théodore Room**

M. LINOSSIER - 10 rue du Frère Théodore  
Tél : 06 76 05 23 60

Mail : theodoreroom@gmail.com  
Capacité : 2 places (1 ch.)  
Nuit : 89 €/1pers. 99 €/2 pers.

### **Chambres d'hôtes** Mme DE LOS SANTOS

2, rue Cardinal de Polignac  
Tél : 04 71 02 00 87 - 06 86 66 22 51  
Mail : joyce.shangai@hotmail.fr  
Capacité : 3 places (1 ch.)  
Nuit : 65 €/1pers. 75 €/2pers. 90 €/3pers.

### **Chambres d'hôtes La demeure du lac de**

**Fugères"** Mme DE LOS SANTOS  
2, rue Cardinal de Polignac  
Tél : 07 85 89 49 07

Mail : fugeres@hotmail.com  
Capacité : 12 places (4 ch.)  
Nuit : 85 à 90 €/1pers. 90 à 95 €/2pers.

### **Chambres d'hôtes L'Epicurium**

M. BRUNINI 5 rue du Bessat  
Tél : 04 43 07 27 11 - 06 37 20 98 12  
Mail : [contact@l-epicurium.com](mailto:contact@l-epicurium.com)  
Site : [www.l-epicurium.com](http://www.l-epicurium.com)  
Capacité : 12 places (5 ch.)  
Nuit : 58 €/1pers. 64 € à 72 €/2pers. 99 €/3pers. familiale - P.déj : inclus - Repas : 18 €/pers.  
Ouvert toute l'année. Wifi. Anglais.

### **Chambres d'hôtes Hôtel de Jerphanion-Cambacérés**

M. Mme KAEPPELIN 15 rue Becdelièvre

Tél : 06 08 76 44 31 - 06 72 89 23 11  
Mail : [brehedklm@gmail.com](mailto:brehedklm@gmail.com)  
Site : [www.hotel-jerphanion-cambaceres.fr](http://www.hotel-jerphanion-cambaceres.fr)  
Capacité : 6 places (1 suite 4 pers. 1 ch. 2 pers.)  
Nuit : Suite des Oiseaux 150 €/2 pers, 30 €/pers. supp. - Ch. du Pont d'Avignon 95 €. P.déj : inclus - Ouvert du 01.03 au 15.11.  
Wifi, lit bébé, parking, jardin. Anglais.

### **Gîte d'étape et Appart'Hôtel des Capucins \*\*\***

Paule-Émilie TERRASSE 29 rue des Capucins  
Tél : 04 71 04 28 74 Fax : 04 71 00 94 69

Mail : [contact@lescapucins.net](mailto:contact@lescapucins.net)  
Site : [www.lescapucins.net](http://www.lescapucins.net)  
Capacité : 110 places (5 dortoirs +30 ch.hôtel - modulables en dortoir)  
Nuit : à partir de 20,50 €/pers. en gîte, à partir de 62 € ch.hôtel - P.déj : 8.50 €  
D.pens : à partir de 39 € en gîte (dans un restaurant partenaire à 5 min à pied)  
Repas : Panier pique nique 9,50 €  
Ouvert toute l'année accueil de 6h30 à 22h en haute saison. 15 mn de la gare, 10 mn de la cathédrale. Internet, wifi, animaux acceptés (suppl. de 5 €). Anglais, allemand, espagnol. Parking: selon disponibilité / 5 € par véhicule par nuit / 30 € la semaine.

### **Auberge Jeunesse Centre Pierre Cardinal**

2 sapins  
Mairie du Puy-en-Velay 9 rue Jules Valles  
Tél : 04 71 05 52 40 Fax : 04 71 05 61 24  
Mail : [auberge.jeunesse@lepuyenvelay.fr](mailto:auberge.jeunesse@lepuyenvelay.fr)  
Site : [www.lepuyenvelay.fr](http://www.lepuyenvelay.fr)  
Capacité : 50 places  
Nuit : 15 € avec carte AJ - P.déj : 4,5 €  
Du 01/04 au 30/06 et 01/08 au 30/09 tous les jours accueil de 14h à 23h30 sauf dimanche et jours fériés de 18h à 21h. Juillet et août ouvert de 16h à 23h30. Du 01/10 au 30/03 ouvert en semaine, accueil de 14h à 22h30. Fermé le week-end, jours fériés (sauf groupe) et vacances de Noël. 1 chambre PMR.

### **Gîte d'étape Accueil St-François**

6 rue St-Mayol  
Tél : 04 71 05 98 86 Fax : 04 71 05 98 87  
Mail : [gite.stfrancois@wanadoo.fr](mailto:gite.stfrancois@wanadoo.fr)  
Capacité : 19 places (7ch./1pers. 6ch./2pers.)  
Nuit : 22 € - P.déj : inclus  
D.pens : 34 € sauf jeudi et dimanche.  
Fermé du 20/12 au 15/01. 500 m du GR65®.

### **Gîte d'étape Association Grand Séminaire - Accueil Saint-Georges**

4 rue St Georges - Tél : 04 71 09 93 10  
Mail : [grandseminaire43@live.fr](mailto:grandseminaire43@live.fr)  
Site : [catholique-lepuy.cef.fr](http://catholique-lepuy.cef.fr)  
Capacité : 200 places (100 ch.)  
Nuit : 23,30 € à 69 €  
P.déj : inclus, libre service 5h à 10h



Repas : 12 € (12h30 et 19h15)  
Ouvert toute l'année. Départ GR65®.  
Possibilité sacs repas. Parking privé,  
ascenseur, chapelle, oratoire, salle de réunion.

### Gîte des Pèlerins de Saint Jacques

28 rue Cardinal de Polignac  
Tél : 04 71 09 43 92 - 06 37 08 65 83  
Capacité : 2 dortoirs (30 places)  
Nuit : Libre participation aux frais.  
Fermé de fin octobre à début avril.

### Camping de Bouthezard\*\*\* 3 étoiles

Groupe Aquadis Loisirs Ave de Bonneville -  
Aiguilhe - Tél : 04 71 09 55 09  
Mail : camping.puyenvelay@orange.fr  
Site : www.aquadis-loisirs.com/camping-de-  
bouthezard/ - Capacité : 72 emplacements  
Nuit : à partir de 8 € + TS 0,20 €.  
Ouvert du 30/03 au 28/10. Lave linge, sèche  
linge, salle TV, épicerie, dépôt de pain.  
Anglais. Wifi gratuit à l'accueil.

### Deltour Hôtel Le Puy\*\*\* 3 étoiles

4 rue Genebret 43700 BRIVES CHARENSAC  
Tél : 04 71 05 92 23 Fax : 04 71 05 33 50  
Mail : lepuy@deltourhotel.com  
Site : www.deltourhotel.com  
Capacité : 43 ch. - Nuit : 49 € à 84 €  
P.déj : 8 € - Anglais, italien, espagnol. Wifi,  
accès internet.

### Chambres d'hôtes La Maison des Chartreux

Françoise VILLETTELLE - 6 rue St-Vozy  
43700 BRIVES CHARENSAC  
Tél : 04 71 02 18 11 - 06 17 49 32 75  
Mail : maisondeschartreux@free.fr  
Site : www.maisondeschartreux.fr  
Capacité : 8 places (3 ch.) +1 ch. en été  
Nuit : 55 € à 60 €/1pers. 59 € à 65 €/2pers.  
P.déj : inclus - Fermé vacances de février.  
2 km du Puy. Acheminement AR des  
marcheurs. Anglais. Accès internet.

### Chambres d'hôtes La Charmille

Clévacances 3 clés  
Maryse CHAPUIS 10 rue du 11 Novembre  
43700 BRIVES CHARENSAC  
Tél : 04 71 09 28 16 - 06 30 49 20 21  
Mail : la-charmille43@orange.fr  
Site : www.la-charmille.fr  
Capacité : 5 places (2 ch.)  
Nuit : 43 € à 48 €/1pers. 53 € à 58 €/2pers.  
68 €/3pers. - P.déj : inclus  
Ouvert toute l'année. 5 km du Puy. Possibilité  
de cuisiner et d'acheminer AR les marcheurs.

### Chambres et tables d'hôtes La Corcheira

Chantal et Marcel RIBEYRON 6 ch. de la  
Rampe Bouzols 43700 ARSAC EN VELAY  
Tél : 04 71 08 83 17 - 06 87 46 17 49  
Mail : marcel.ribeyron@orange.fr  
Site : www.lacorcheira-chambres-hotes.com

Capacité : 9 places - Nuit : 65 €/2pers.  
P.déj : inclus - Repas : 14 €  
Ouvert toute l'année. 10 mn du Puy, jardin,  
piscine, patio, parking gratuit. Acheminement  
AR des marcheurs.

### Hôtel B&B \*\* Claire MARGERIT 2 av. Charles Massot 43750 VALS PRES LE PUY

Tél : 04 71 05 68 66 Fax : 04 71 05 65 88  
Mail : bb\_4545@hotelbb.com  
www.lepuy-hotels.com ou www.hotel-bb.com  
Capacité : 48 ch.

Nuit : 49 € à 85 € - P.déj : 6,15 € buffet  
D.pens : 66,10 € à 129 € (pour les groupes  
uniquement à partir de 10 ch., 20 pers.)  
Pens.C : 83,10 € à 163 € (pour les groupes  
uniquement à partir de 10 ch., 20 pers.)  
Repas : Restaurant La Pizza à partir de  
10,90 €, menu groupe : 17 €  
Ouvert 24h/24, 7 jours/7. Restaurant La  
Pizza fermé les dimanches et lundis. A 500 m  
du GR65®. Parking gratuit non fermé. Wifi  
gratuit. Anglais, allemand, espagnol, italien.

## Services

Pour l'alimentation, professionnels de la  
santé, banque, poste et autres services de la  
ville du Puy-en-Velay, veuillez vous reporter à  
la brochure très complète éditée par l'Office  
de tourisme.

## Accueil - Culte

### Camino 2 rue de la Manécantierie

Tous les jours de 17h30 à 19h30,  
à partir du 1<sup>er</sup> avril jusqu'au 15 octobre, un  
accueil assuré par d'anciens pèlerins de  
Saint-Jacques vous permet autour d'un verre  
de l'amitié, d'échanger, de partager des  
expériences et de discuter sur les chemins de  
Compostelle. Tél. 04.71.09.06.00

Site : www.lecamino.org

Mail : contact@lecamino.org

### Les messes et bénédictions à la Cathédrale Notre Dame du Puy

- Toute l'année : messe à 7h suivie d'une  
bénédition d'envoi sauf les samedis et  
dimanches de novembre à mars
- Toute l'année : messe à 10h30.
- Pour les fêtes liturgiques (semaine Sainte,  
Pâques, Assomption ...) se renseigner au  
Tél. 04 71 09 79 77

### Les messes à Saint Michel d'Aiguilhe

Messe généralement assurée le jeudi à  
18h30 (du 15 mars au 15 novembre)

Vérifier auprès du recteur

Tél. 04 71 09 50 03

Mail : saintlaurentlepuy@gmail.com

# Saint Christophe sur Dolaizon

963 habitants - 911 m d'altitude

## Mairie Le Bourg

43370 SAINT CHRISTOPHE SUR DOLAIZON

Tél. 04 71 03 10 78 Fax : 04 71 03 17 29

Mail : [mairie.saint-christophe.sur.dol@wanadoo.fr](mailto:mairie.saint-christophe.sur.dol@wanadoo.fr)

Ouvert lundi, mercredi, vendredi : 8h30 -12h et 13h30-17h. Mardi, jeudi : 8h30-12h.

## Le village

La seigneurie et le château apparaissent dès le XIV<sup>e</sup> s. dans des pièces d'archives.

Pendant la Révolution française, il s'est appelé Christophe ou Christophe-la-Montagne.

**L'église Saint-Christophe** du XII<sup>e</sup> s. est mentionnée dès 1161 par les hospitaliers du Puy et en 1204 par les templiers. Elle a été classée Monument Historique le 16 septembre 1907. Construite en brèche volcanique rougeâtre, avec un clocher à peigne percé de quatre ouvertures, sur son côté sud elle présente plusieurs enfeus. Son plan est assez rare dans la région, elle se compose d'une nef de deux travées voûtées en berceau, d'un transept peu saillant dépourvu d'absidioles et d'une abside en cul de four. Celle-ci est ornée de cinq arcatures en plein cintre retombant sur des colonnettes à chapiteaux feuillagés. Au nord, un pilier au chapiteau remployé et gravé de petits cartouches sur chacune de ses faces, provient vraisemblablement d'une église antérieure. Une chapelle a été construite à la fin du XIX<sup>e</sup> s. Le mobilier liturgique est riche d'objets de culte tels un calice en argent du XVII<sup>e</sup> s. et un ciboire du XVIII<sup>e</sup> s. La balustrade de la tribune a été faite avec l'ancienne table de communion en fer forgé de 1785.



## Château de St Christophe sur Dolaizon

**Propriété privée** : Connue dès le XIV<sup>e</sup> s., la maison forte de St Christophe sur Dolaizon est gravement endommagée durant les guerres de religion. Jean BUREL, bourgeois du PUY, relate dans ses mémoires que, le 3 mai 1589, la garnison d'environ 12 hommes appartenant à la ville fut assiégée et le feu mis à la tour. Le château fut ensuite remanié au XVI<sup>e</sup> et XIX<sup>e</sup> s. Il est de plan quadrangulaire, et cantonné de deux tours rondes, dont l'une au sud est munie d'un escalier à vis et d'un portail au décor renaissant. Il est entouré d'un mur d'enceinte au portail d'entrée surmonté d'un fronton triangulaire et d'un parc arboré.

## Le saviez-vous ?

Saint-Christophe-sur-Dolaizon est une commune du territoire de l'appellation d'origine protégée (AOP) de la Lentille verte du Puy.

## Hébergements

### Gîte Le Champ de L'Oustau

Gîte de France 3 épis

Hervé CHAMARD à Eycenac

Tél : 04 71 01 51 55 - 06 50 58 60 27

Mail : [fami.chamard@laposte.net](mailto:fami.chamard@laposte.net)

Site : [www.lechampdeloustau.fr](http://www.lechampdeloustau.fr)

Capacité : 8 places (3 ch.). 3 km du GR65®.

### Chambres, table d'hôtes et gîte d'Etape

Gîte de France 3 épis

Nicole et Michel ALLEGRE à Tallode

Tél : 04 71 03 17 78 - 06 18 11 38 06

Mail : [michel.allegre38@sfr.fr](mailto:michel.allegre38@sfr.fr)

Capacité : 14 places (4 ch.)

Nuit : 26 €/1pers. 52 €/2pers. - P.déj : inclus

Repas : 14 € - Fermé en décembre et en

janvier. Sur le GR65® après St-Christophe.

Possibilité de cuisiner sur place.

### Gîte Autilleul Gîte de France 2 épis

M. Mme ALLIROL au Jabier

Tél : 04 71 03 98 63 - 06 85 07 25 69

Mail : [gite-autilleul@orange.fr](mailto:gite-autilleul@orange.fr)

Capacité : 14 places (4 ch.)

Nuit : 17,80 €/pers. - P.déj : 6 € - Repas : 14,50 €

Ouvert toute l'année. Hors GR.

### Gîte de groupe La Chaponie 3 épis.

Mme GRAND - M. BRESSON

La Chaponade

Tél : 04 71 03 99 38 - 06 32 30 53 31

Mail : [seloger@gitelachaponie.com](mailto:seloger@gitelachaponie.com)

Site : [www.gitelachaponie.com](http://www.gitelachaponie.com)

Capacité : 14 places - Hors GR65®.

## Services

- Aire de pique-nique avec tables et bancs près du château, à côté d'un beau lavoir restauré il y a un an.
- Terrain multisports derrière l'école
- Aire de camping car derrière la mairie.

**Complexe L'Odyssee**, restaurant, traiteur, pizzeria, snack-bar, laser game, bowling, disco., location chalets. ZA St Christophe/Dolaizon - Tél. 04 71 03 62 22

Mail : complexeodyssee@orange.fr

Site : www.complexeodyssee.fr

**Restaurants** - L'Auberge du Grand Chemin

11 pl. de l'Eglise Tél. 04 71 03 18 99

- Auberge de Chaponade, Chaponade

Tél. 09 83 51 19 22

**Café du Soleil** Le Bourg Tél. 04 71 03 91 99

M. et Mme VEZIEN. Dépôt de pain. Fermé le jeudi.

**Marché hebdomadaire** le vendredi après midi de 15h à 18h30 l'hiver et de 16h à 20h l'été, près de la Mairie.

**Cabinet infirmier du Dolaizon** Tél. 04 71 05 02 88

**Cabinet d'étiopathie** JUANEDA Cyril Tél. 04 71 01 51 23

**Reflexologue** Mme CHAURAND 1<sup>er</sup> étage de la Mairie Tél. 06 28 70 42 02

**Agence postale** du lundi au vendredi. 8h30 à 12h.



## Bains

**1386 habitants - 986 m d'altitude**  
**3,3 km du GR**

**Mairie** 43370 BAINS

Tél. 04 71 57 50 82

Mail : mairie-bains@wanadoo.fr

Ouvert lundi au vendredi : 8h30-12h

lundi mercredi vendredi : 13h30-17h

## Le village

Il remonte au néolithique avec des traces d'occupation attestées au hameau de Boeux. Le bourg apparaît dans les textes dès le Haut Moyen Age au X<sup>e</sup> s.

Les pierres et éléments architecturaux des vestiges du château et d'anciennes maisons fortifiées ont parfois été réutilisés dans les vagues de constructions successives.

**L'église Saint Foy de Bains**

L'église paroissiale du XII<sup>e</sup> s. sous l'influence compestellanne, devient de 1105 jusqu'en 1613, une dépendance de l'abbaye de Conques, placée sous le vocable de Sainte Foy. Classée Monument Historique, elle se caractérise par son clocher arcade, son portail sculpté, la cuve baptismale datant du XII<sup>e</sup> s. et la statue d'une piété (vierge de douleurs). Nombreuses sur le chemin, les croix sont remarquables dont une à Bains près

de l'église, en fer forgé, classée Monument Historique.

## Sur le chemin

**A Ramouroucle** une croix de pierre taillée représentant la Vierge à l'Enfant datée du XVI<sup>e</sup> s. est classée Monument Historique.

**Montbonnet et La Chapelle Saint Roch**

classée Monument Historique. Ce petit oratoire campagnard construit au X<sup>e</sup> s. pour accueillir les pèlerins, par la famille des Montlaur du Velay dont le blason orne la clé de voûte, fut d'abord placé sous le vocable de Saint Jacques. Remanié successivement au XII<sup>e</sup>, XV<sup>e</sup> et XVI<sup>e</sup> s. il prend alors le nom de Saint Roch. Ce dernier connaît une profonde dévotion dans la région comme Saint protecteur de la peste.

Ce changement de vocable illustre le déclin de la fréquentation jacquaire qui débute au XV<sup>e</sup> s. et se poursuit jusqu'au XX<sup>e</sup> s. Cette chapelle s'inscrivait dans un ensemble plus large comportant un cimetière, un puits, et un logement d'accueil, dépendances ayant totalement disparu.

**Le Lac de l'œuf**, constitué dans le cratère d'un volcan a fait naître de nombreuses fables.



Chapelle Saint Roch  
à Montbonnet

## ○ Légende

Selon une légende locale, les habitants de Bains, jaloux de la dévotion à Saint Roch du hameau de Montbonnet, ont volé la statue pour l'emmener dans leur église paroissiale, mais le bœuf et l'âne qui tiraient le char refusèrent d'avancer et posèrent leurs pieds sur une pierre qui en garde encore aujourd'hui les traces.

## ○ Hébergements

### **Chambres et tables d'hôtes La Barbelotte**

Géraldine FELCE Montbonnet

Tél : 06 50 93 54 07

Mail : labarbelotte@gmail.com

Site : www.labarbelotte.fr

Capacité : 11 places

Nuit : 33 €/pers. à partir de 2 pers. SDE  
privative. 48 € si pers. seule. - P.déj : inclus  
D.pens : 48 €/pers. à partir de 2 pers. SDE  
privative. 63 € si pers. seule.

Repas : 15 € (8 € le panier repas)

Ouvert à l'année sur réservation. Sur le GR65®.

Accepte chèques vacances. Internet.

Anglais, italien. Bibliothèque. Accueil équidés  
au pré 10 €, vélos, chiens exclus.

### **Gîte d'étape L'Escole**

Marie Annick BLANC Montbonnet

Tél : 04 71 57 51 03 - 06 22 71 90 09

Mail : gite@lescole.com

Site : www.lescole.com

Capacité : 15 places (3ch/3pers. 1dort/6pers.)

Nuit : 14 € - campeur 6 € - P.déj : 5,50 €

D.pens : 32 € - Campeur 25 € Repas : 13,50

€ (8 € pique nique/réservation).

Ouvert de mars à octobre. (TS 0.40 €/pers./  
jour). 50 m du GR65®. 1 ch. accès handicapé.

Accueil campeur. Accueil âne gratuit.

### **Gîte d'étape et de séjour La Grange**

M. Mme Christian GENTES Montbonnet

Tél : 04 71 57 54 44 - 06 20 74 47 43

Mail : christiangentes@orange.fr

Capacité : 15 places (4 ch.)

Nuit : 14 € (drap 3 € serviette 2 €)

P.déj : 5 € - D.pens : 32 € - Repas : 13 € le soir

Ouvert du 01/04 au 30/10 ( fermé la dernière  
semaine de juin ), Sur le GR65®. Internet.

### **Chambres et tables d'hôtes**

Gîte de France 3 épis *Bains*

Daniel et Patricia RAVEYRE - Rte du Puy

Tél : 04 71 57 51 79 - 06 83 59 93 47

Mail : patricia.r43@hotmail.fr

Site : [https://danielraveyre.wixsite.com/](https://danielraveyre.wixsite.com/fermesjacques-bains)

fermesjacques-bains

Capacité : 13 places (3 ch.+ 1 appart.)

Nuit : 34 €/1pers. 49 €/2pers. 64 €/3pers.

TS 0,80 € (draps et serviette inclus)

P.déj : inclus - Repas : 15 €

Ouvert toute l'année.

### **Chambres d'hôtes**

Monique PELISSE à *Jalasset*

Tél : 04 71 57 52 72 - 06 72 15 00 63

Mail : pelisse.thierry@wanadoo.fr

Capacité : 8 places (3 ch.)

Nuit : 34 €/1pers. 49 €/2pers. 62 €/3pers.

13 €/pers.suppl. - P.déj : inclus

Ouvert toute l'année. Cuisine équipée à

dispo. gratuitement.

### **Chambres d'hôtes**

Caroline De RANCOURT à *Fay*

Tél : 04 71 57 55 19 - 06 81 30 98 27

Mail : c.derancourt@nta43.com

Site : [www.ot-lepuyenvelay.fr](http://www.ot-lepuyenvelay.fr)

Capacité : 10 places (4 ch.)

Nuit : 42 €/1pers. 54 €/2pers. 56 €/3pers.

P.déj : inclus - Repas : 26 € tout compris

Ouvert toute l'année. Sur la variante du

GR65®. Anglais.

## ○ Services

### **Restaurants**

Le Delri Rte de Saugues Tél. 04 71 08 56 75

Pizza Guez Rte de Saugues 04 71 00 09 35

### **Traiteur ROCHER**

Rte du Puy Tél./fax : 04 71 57 13 75

**Epicerie** Rte de Saugues Tél. 04 71 00 80 50

**Boulangerie Pâtisserie** Alexandre FARGET

Pl. de l'Eglise Tél. 04 71 57 51 37

**Banque** Crédit Agricole GAB Rue des

Hortensias Tél. 04 71 57 12 33

**Agence Poste** Mairie Tél. 04 71 57 50 82

**Docteurs** - Frédéric PUYBONNIEUX

Pl. de la Mairie Tél. 04 71 57 52 33

- Jean-Paul EYMARD La Vié Croze

Tél. 04 71 57 53 43

**Pharmacie** BOURGOIS GOULE Rte du Puy

Tél. 04 71 57 51 68 Fax : 04 71 57 54 43

**Infirmiers** Laure PIGEON REY - Pierre REY

Tél. 04 71 57 51 97

**Kinésithérapeute** Véronique ALLEMAND

Rue des Peupliers Tél. 04 71 57 96 06

**Ostéopathe** Marie-Françoise SOULIER et

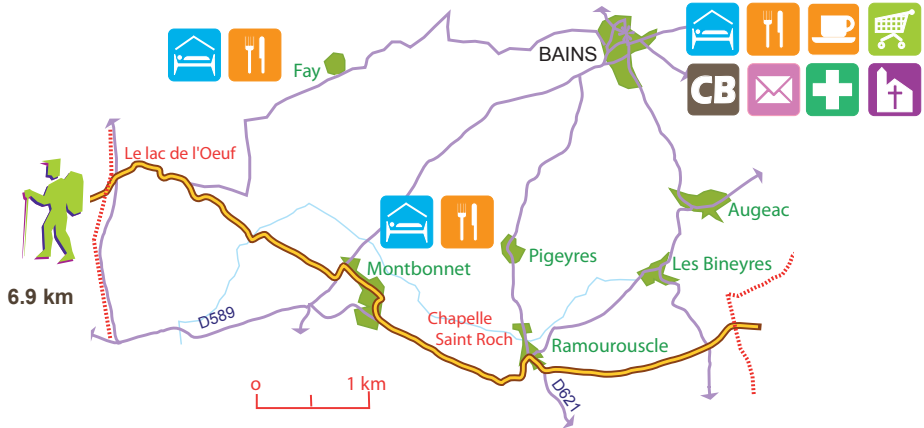
Rachel GAILLARD-MOSNIER

Rue Lilas Tél. 04 71 57 52 13

**Dentistes** Serge FAVIER et Sophie

MADAJEWSKI Rte du Puy.Tél. 04 71 57 53 90

**Culte catholique.** Consulter l'affichage à l'église.



## Saint Didier d'Allier

35 habitants – 850 m d'altitude  
3 km du GR

**Mairie** Le Chier

43580 SAINT DIDIER D'ALLIER

Tél./fax : 04 71 57 29 13

Mail : commune-saint-didier-allier@wanadoo.fr

Ouvert mardi et jeudi de 13h à 16h.

### La commune

Le bourg de **Saint Didier d'Allier** est classé site protégé grâce à son église et à son château, les habitations sont construites sur les rochers et apportent une vision très jolie au paysage. Artisanat cuir et agriculture constituent l'activité économique. Notre village du Chier (où se trouve la Mairie) est traversé par le GR, une aire de repos vous y attend avec vue panoramique sur les gorges de l'Allier et sur la région de la bête du Gévaudan.

Observer les « fermes blocs », typiquement vellaves, regroupant bâti et habitants dans un seul et même ensemble, construit en pierres volcaniques, aux couleurs formant une mosaïque de noir et de dégradé de marron.

### Hébergement

**Chambres et tables d'hôtes**

Gîte de France 2 épis

Jacqueline et Philippe AVOINE *La Grangette*

Tél : 04 71 57 24 41 - 06 76 18 83 96

Mail : avoine-montagne@wanadoo.fr

Capacité : 13 places (4 ch.)

Nuit : 40 €/1pers. 50 €/2pers. (lit double)

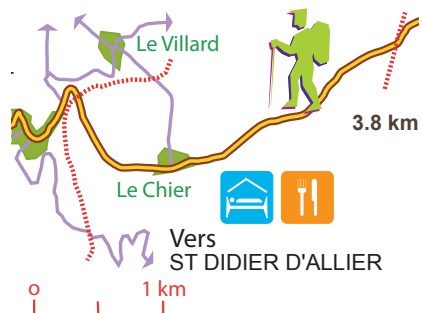
52 €/2pers (lits jumeaux) 20 €/pers.sup. +TS

P.déj : inclus - Repas : 20 € le soir avec

boissons, 8 € panier repas.

Ouvert toute l'année. 4,5 km du GR65®.

Acheminement AR 4 €/pers. Anglais, allemand.





## La Margeride, granit et nature échancrée

Prolongeant les Monts du Velay, la Vallée de l'Allier avec ses versants et ses affluents forme des paysages creusés et entaillés de profondes découpures : passage audacieux du pays Vellave au Gévaudan.

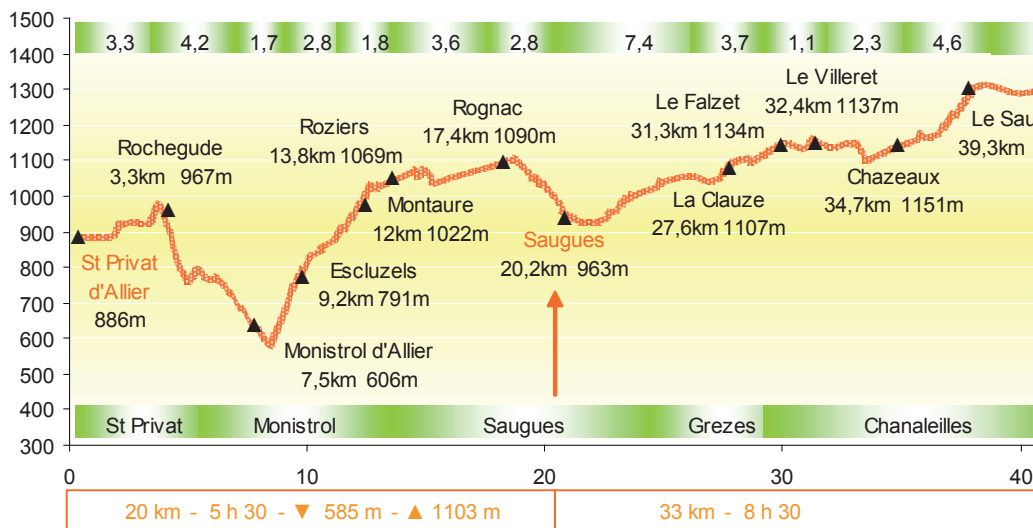
La Margeride massif montagneux et arrondi, drainé par les affluents de l'Allier et de la Truyère, s'étend sur trois départements : la Haute Loire, le Cantal et la Lozère.

C'est le plateau granitique le plus important de France avec comme points culminants : le Truc de Fortunio à 1552 mètres, et le Mont Lozère à 1700 mètres.

Les terres arides, recouvertes longtemps de neige durant l'hiver, sont plantées de pins, de fayards (petits hêtres) et de genêts. Sur la lande s'amoncellent d'énormes blocs cristallins. Grand air, paysages forts, espaces infinis, domaine de randonnées sans limites.

Le bleu des gentianes, le jaune odorant des genêts, le vert ou les ocres de la forêt, la blancheur immaculée de la neige teinte un silence puissant à peine troublé par le murmure des ruisseaux à truites où le frémissement des feuillages.

Les transitions restent douces entre espaces ouverts et espaces boisés, composant là l'un des traits remarquables des paysages margeridiens, issus d'une époque où les bois de pins sylvestres en particulier, étaient pâturés.



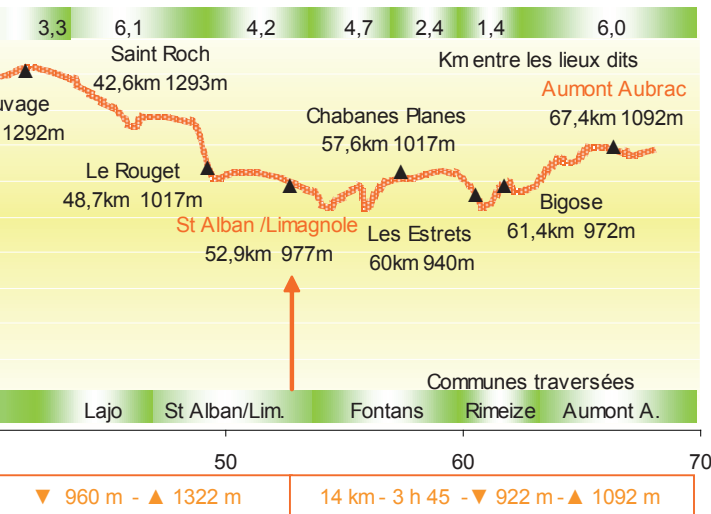
Dans ce moutonnement de collines des expériences de réintroduction sont en train de se dérouler : les bisons d'Europe et les loups.

C'est sur ces hauts plateaux qu'a sévit la Bête du Gévaudan.

**L'histoire de la « Bête du Gévaudan »** qui terrorisa La Margeride de 1764 à 1767 constitue le plus grand fait divers, jamais élucidé, de l'histoire. Ce qui est sur, c'est la centaine de victimes qu'elle fit sur toute la Margeride. Aujourd'hui, le mystère reste entier : loup monstrueux, animal fantastique, crimes sadiques, etc. Les exégèses se multiplient d'année en année. Le comte de Morangies joua un grand rôle dans les tentatives pour la combattre en organisant des battues à partir de son château avant qu'il ne soit accusé lui-même... Le village de Grazières fût le théâtre de l'un de ses forfaits.

**Les Tourbières** ont conservé des végétaux remarquables et rares, hérités des dernières périodes glaciaires tel le bouleau nain. Ce petit arbuste constitue à lui seul tout l'intérêt des tourbières de la Margeride car il est principalement répandu dans les tourbières du nord de l'Europe. Petite plante carnivore, la drosera se développe également et se nourrit de petits insectes pour pallier à la pauvreté du sol.

**L'arkose** Omniprésente dans tout le bâti de Saint Alban, c'est au château qu'elle est le mieux mise en valeur. Elle a été extraite d'une carrière au village du **Rouget**. Cette pierre est très rare : ce sont des sables compressés remontant à l'ère secondaire, lorsque la région était sous la mer; l'oxydation lui a donné cette teinte rose incomparable. Pierre friable, elle se travaille facilement mais son extraction est aujourd'hui arrêtée.



# Saint Privat d'Allier

**410 habitants - 886 m d'altitude.**

**Logo de la commune qui identifie :**

**En jaune :** les nombreux chemins de randonnées balisés qui permettent de découvrir la région. En cercle refermé : une incitation à s'attarder.

**en rouge :** l'ensoleillement, la luminosité en toutes saisons, (appartenance à la

Haute-Loire). En demi rond posé sur l'horizon : l'invitation à la marche, sentes propices à la spiritualité.

**en vert sombre :** la forêt.

**en vert tendre :** les plateaux.

**en bleu :** les rivières, fontaines, ruisseaux.

Forme en vagues montantes = le relief qui se termine en s'élançant = tous les points de vue.

Forme qui redescend et s'atténue : ouverture vers les autres vallées, plateaux et cours d'eau.



**Vous êtes à 1506 km  
de Saint-Jacques-de-Compostelle.**

**Mairie** 43580 SAINT PRIVAT D'ALLIER  
Tél. 04 71 57 22 13 Fax : 04 71 57 25 96  
Mail : [info@mairie-saintprivatdallier.fr](mailto:info@mairie-saintprivatdallier.fr)  
Site : [www.mairie-saintprivatdallier.fr](http://www.mairie-saintprivatdallier.fr)  
Ouvert du mardi au samedi : 9h30-12h30  
mardi et vendredi : 14h-17h.

Sur un éperon rocheux Saint Privat d'Allier a conservé un caractère très pittoresque. L'église paroissiale et les traces de l'ancien château, surplombent les gorges de l'Allier.

## Le patrimoine

### L'église paroissiale de Saint Privat d'Allier.

Fondé en 1046, le prieuré de Saint Privat est sous la dépendance spirituelle de l'évêque Clermont propriétaire du lieu, sous l'autorité temporelle et féodale du comte évêque du Puy seigneur du lieu. Le fonctionnement régulier de ce prieuré était délicat. Les querelles et jalousies, quant au devenir des biens et revenus rattachés, étaient nombreuses entre les deux autorités. Une solution apparaît lorsque Aymeric, desservant la puissante abbaye voisine de la Chaise Dieu devient évêque de Clermont en 1111, ce dernier favorisant un rapprochement avec le réseau des prieurés casadéens.

D'un point de vue architectural, l'église est un édifice de tradition romane avec des éléments

gothiques rajoutés lors des constructions ou réaménagements successifs (chapelle sud voûtée en croisée d'ogives datée du XV<sup>e</sup> s.). L'édifice compte aussi des chapiteaux sculptés aux décors végétaux ou d'acanthes, des culots d'arêtes façonnés de personnages dans la chapelle sépulcrale sur le bas coté nord. L'église détient dans son trésor, la croix reliquaire de Saint Privat, remarquable pièce d'orfèvrerie du XV<sup>e</sup> s.

### Le Château de Saint Privat d'Allier.

A l'origine, possession du domaine épiscopal des évêques du Puy, la propriété et le bénéfice du château sont assurés jusqu'au III<sup>e</sup> s. par la puissante famille des Mercoeur. Il devient propriété de la famille de Montlaur. Au XV<sup>e</sup> s. le château passe dans le domaine des Poitiers St Vallier qui entame un vaste chantier de reconstruction grandement endommagé lors des exactions conduites par les routiers de la Guerre de 100 ans. A partir du XVI<sup>e</sup> s. seuls les Guiscard, y résident à demeure.

Au gré des unions matrimoniales, le château tombe dans l'escarcelle de François Bouchard, les prétentions et exactions de son fils Jacques, vont lui être fatales. En effet, saisi par l'évêque du Puy, le Parlement de Paris le condamne à mort en 1676, mais le fautif se volatilisa et le château antique fut arasé. Il perd ainsi tous ses éléments traditionnels : murailles, portes, tours...

En 1723, l'intendant d'Auvergne donne son accord pour une reconstruction, partielle mais non identique, il ne retrouvera pas son élégance passée. Lors des troubles révolutionnaires, ce dernier fût pillé et vidé de ses meubles. L'influente famille des Apchier, reçut le château en dot de mariage qui passa de mains en mains pour être en 1877 acheté par les religieuses de Saint Joseph du Puy. Elles y établissent une école de filles ouverte jusqu'en 1988.

*(Aujourd'hui propriété privé, il ne se visite pas).*

## Aux environs

**Château de Mercoeur** à 2.5 km au nord de Saint Privat d'Allier, 1050 m d'altitude, au pied d'un éperon boisé dominant l'Allier. Inscrit sur l'Inventaire des Monuments Historiques (1979).

## Animations

**Feu de la Saint Jean** fin juin  
**Fête Votive** mi-août



**Sur le chemin**

**Le hameau de Rochegude** : l'étymologie vient du latin Rues Actu transformé en Rocha Agudes qui signifie roche pointue. Il dégage une ambiance toute particulière avec ses fermes traditionnelles du Velay.

**Le Château et la Chapelle Saint Jacques de Rochegude**. Les traces écrites attestent dès 1225, de la présence d'un « castrum de Rocha Agudes ». Ce château est une enceinte fortifiée autour du donjon appartenant à la famille des Montluel puis au XVI<sup>e</sup> s. aux Alençon et enfin aux Massières. Il sera cédé très récemment à la commune de Saint Privat. Ce château fait partie des « châteaux de rochers » qui ont pour fonction principales de contrôler les voies de passages : la Via Podensac et la Via Marchander (route commerciale vers l'Espagne). Il permettait aussi de collecter les revenus et bénéfiques liés aux nombreux déplacements sur ces voix très fréquentés et ceux liés aux franchissements de l'Allier.

L'accueil des pèlerins et l'influence composite se manifestent par la présence en contre bas du piton rocheux, d'une petite chapelle datée du XII<sup>e</sup> s. dédiée à l'apôtre Saint Jacques. Cet édifice roman, de grande simplicité, surplombé d'un petit clocher mur offre à ce lieu une atmosphère singulière: un havre de paix et de ressourcement renforcé par une position stratégique et le panorama splendide qui donne à la fois sur le Velay et sur les premières marches du plateau de la Margeride.

**Hébergements**

**Hôtel-restaurant La Vieille Auberge \*\***  
Emmanuelle GANDEBOEUF Le Bourg  
Tél : 04 71 57 20 56 Fax : 04 71 57 22 50  
Mail : lavieilleauberge43@orange.fr  
Site : www.lavieilleauberge.fr  
Capacité : 19 ch. - Nuit : 60 € à 98 €  
P.déj : 8 € buffet libre  
D.pens : 50 € à 55 € - Pens.C : 67 €  
Repas : 12,50 € à 25 € (pique nique sur demande).  
Fermé en février. Point poste au village. Wifi gratuit PC à disposition. Accueil groupe et séminaire, pré à disposition pour animaux.

**Chambres et tables d'hôtes**  
Accueil randonneurs Pierre MICHELI  
Le Bourg Tél : 04 71 57 29 12  
Mail : pierre.micheli0211@orange.fr  
Site : www.accueil-randonneurs.fr

Capacité : 15 places (5 ch.)  
Nuit : 20 €/1pers. 30 €/2pers. 39 €/3pers.  
52 €/4pers. - P.déj : 5,50 €  
Repas : 15 € à 19h. 8 € le panier repas.  
Ouvert du 01/03 au 15/11.  
Accueil à partir de 16h. 100 m du GR65®.

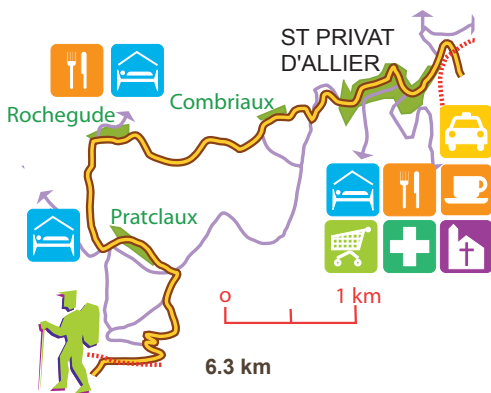
**Chambres et table d'hôtes L'Abri du Jacquet**  
Alain DEBRIS Le Bourg  
Tél : 04 71 07 75 53 - 06 36 98 45 84  
Mail : labridujacquet@gmail.com  
Site : www.labridujacquet.fr  
Capacité : 15 places (3 ch. de 6, 5, 4 pers.)  
Nuit : 17 € - P.déj : inclus - D.pens : 30 €  
Ouvert toute l'année, sur réservation du 1 novembre au 28 février.  
Espace détente/méditation. Accueil cyclistes. Pèlerins démunis bienvenus.

**Gîte Le Kompost'**  
Aurélie FEL Le Bourg Tél : 04 71 57 24 78  
Mail : fel.aurelie@club-internet.fr  
Capacité : 15 places (2 ch. de 2 pers.  
1 ch. de 3 pers. 2 ch. de 4 pers.)  
Nuit : 14 €/pers. ch. de 4 - 17 €/pers. ch. de 3  
- 19 €/pers. ch. de 2 - (draps non fournis)  
P.déj : 6 € - D.pens : 34 €/pers. ch. de 4  
- 37 €/pers. ch. de 3 - 39 €/pers. ch. de 2.  
Repas : 14 €.  
Cuisine à disposition. Animaux refusés.

**Gîte Bar L'Acrobate**  
Charles VICENTE Le Bourg  
Tél : 04 71 06 17 47 - 06 50 93 29 20  
Capacité : 6 places (1 ch. gd lit + 1 dortoir)  
Nuit : 13 € - P.déj : 6 € - D.pens : 32 €  
Ouvert toute l'année. Sur réservation en basse saison. Internet.Wifi.



Saint Privat d'Allier



### Gîte d'étape et de groupe Le Château de Saint Privat d'Allier

Alain JACQUOT et Christine LAQUAIS  
Tél : 06 17 31 41 76 - 06 89 97 57 75  
Site : <http://gitelechateaudesaintprivatdallier.e-monsite.com>

Capacité : 14 places (en ch. de 2 à 7 pers.)  
D.pens : 38 € à 55 € (tarif groupe et - de 25 ans) - 4 € location de linge - Repas : 8.50 € panier pique nique. Ouvert toute l'année 7j/7.

### La Cabourne - Gîte d'étape, de groupes et table d'hôtes

Gîte de France 3 épis - agrée Tourisme & Handicaps  
Hélène PUGNERE - Christophe FOURNERIE Le Bourg Tél : 04 71 57 25 50  
Mail : [jreserve@sfr.fr](mailto:jreserve@sfr.fr) - Site : [www.lacabourne.fr](http://www.lacabourne.fr)  
Capacité : 53 places (13 ch. de 2 à 6 pers.)  
D.pens : 39,50 € à 54 €. Tarif spécial pour les 18-25 ans 29,50 €. - 8,50 € pique nique.  
Ouvert du 15/03 au 30/11, goupe sur réservation. Sur le GR65®. Réservation sur [www.lacabourne.fr](http://www.lacabourne.fr). Wifi gratuit, laverie, détente musculaire. Accueil équidés/ réservation. Anglais. CB acceptée, point retrait argent Crédit Mutuel. Point info tourisme.

**Gîte « L'eau vive »** Sonja VERPALEN  
Pl. de la Fontaine Tél. 06 98 24 31 25  
Capacité : 7 places

**Camping Le Marchat\*\*** Mairie  
Tél : 04 71 57 22 13 Fax : 04 71 57 25 96  
Mail : [info@mairie-saintprivatdallier.fr](mailto:info@mairie-saintprivatdallier.fr)  
Capacité : 18 emplacements  
Nuit : 8 € tarif moyen. Ouvert du 01/05 au 15/10. Sur le GR65®. Anglais.

### Chambres d'hôtes Le Clos des Pierres Rouges

4 épis et chambre d'hôtes de charme par Gîtes de France  
Sylvie et Thierry GRUMELART *Rougeac*  
Tél : 04 71 00 64 78 - 06 08 81 68 71  
Mail : [leclodespierresrouges43@gmail.com](mailto:leclodespierresrouges43@gmail.com)  
Site : [www.leclodespierresrouges.fr](http://www.leclodespierresrouges.fr)  
Capacité : 6 places (3 ch.) - Nuit : 90 € la ch. pour 2 pers. accès sauna inclus - P.déj : inclus  
D.pens : 134 €/1pers. 148 €/2pers.

Repas : 29 € (10 € pique nique)  
Ouvert toute l'année sauf 15/11 au 27/12.  
Période de la St Sylvestre/réservation.  
Service lavage séchage 7 €.  
Accueil équestre au pré 5 €/animal.

### Chambre d'hôtes Au repaire de Bona

Clévacances 3 clés. Nicolas BOYER *Dallas*  
Tél : 09 82 35 52 54 - 06 14 24 70 30  
Mail : [aurepairedebona@yahoo.fr](mailto:aurepairedebona@yahoo.fr)  
Site : [www.aurepairedebona.com](http://www.aurepairedebona.com)  
Capacité : 15 places (5 ch.)  
Nuit : 40 €/1pers. 50 €/2pers. 60 €/3pers. 70 €/4pers. - P.déj : inclus - Repas : 19 €  
Ouvert toute l'année. Wifi dans les chambres, TV, téléphone, équidés acceptés mais pas les chiens.

### Gîte d'étape L'Estauou Combriaux

Elfed CARADOG et Pascale POTHEE  
Tél : 04 71 09 58 91 - 06 48 12 63 80  
Mail : [estaou7@gmail.com](mailto:estaou7@gmail.com)  
Site : [www.estaou43.fr](http://www.estaou43.fr)  
Capacité : 12 places - Nuit : 15 €/pers.  
P.déj : 5 € - D.pens : 33 € - Repas : 13 €  
Ouvert toute l'année, sur réservation de novembre à mars. Acheminement AR des marcheurs.

### Gîte de Rochegude

Franck PASCAL Rochegude  
Tél : 04 71 02 78 79 - 06 33 70 48 10  
Mail : [contact@gitederochegude.fr](mailto:contact@gitederochegude.fr)  
Site : [www.gitederochegude.fr](http://www.gitederochegude.fr)  
Capacité : 13 places - Nuit : 14 € (draps inclus)  
P.déj : 6 € - D.pens : 33 € - Repas : 13 €  
Ouvert toute l'année. Wifi. Accueil ânes et chiens.

### Gîte de la Ribeyre

Christèle et Stéphane ROBERT - Pratclaux  
Tél. 06 63 46 37 09 Capacité : 13 places

### Chambres d'hôtes LA JE PI

Violette PEREZ - Pratclaux  
Tél. 04 71 57 24 31 - 06 35 19 04 07

## Services

**Restaurants** L'Akrobat Charles VICENTE  
Le Bourg Tél. 04 71 06 17 47

**Café Bar Tabac Presse Gîte** Le Kompost'l  
Le Bourg Tél. 04 71 57 24 78

**Boulangerie Pâtisserie** Georges BOYER  
Le Bourg Tél. 04 71 57 20 94

**Boucherie Charcuterie Traiteur** Gerard CHABANON  
Le Bourg Tél. 04 71 57 22 76

**Infirmière** Corinne SABY Nolhac  
Tél. 04 71 57 25 35

**Forme Détente** Corinne Durastel  
Tél. 06 19 87 28 48 séance de 30mn adaptée à la récupération d'une journée de marche : 6 €.

**Taxi** Deves Taxi 43 Tél. 07 82 98 85 15

**Culte catholique** (consulter l'affichage à l'église).

# Monistrol d'Allier

232 habitants - 606 m d'altitude



*« D'azur, chargé en chef et en cœur d'un petit monastère d'argent ouvert de gueules et en pointe d'une rivière d'argent sur laquelle nage un cygne aussi d'argent »*

**Mairie** Rue des Jacquets  
43580 MONISTROL D'ALLIER  
Tél. 04 71 57 21 21 Fax : 04 71 57 25 03  
Mail : mairie.monistroidallier@orange.fr  
Site : www.monistroidaller.com Ouvert :  
les mardis et jeudis : 8h-12h 13h30-17h30  
mercredis, vendredis et samedis : 8h-12h

## Le village

**Monistrol d'Allier** enjambe les deux rives et assure le franchissement de la rivière. A l'époque médiévale, la traversée dans une gorge très encaissée s'avérait souvent périlleuse, aujourd'hui elle s'effectue à la faveur de ponts dont « le petit pont vert » construit par Gustave Eiffel. Dans le village, les maisons sont typiques des contreforts de la Margeride et en particulier celles à colombages restaurées ces dernières années.

### Un patrimoine naturel remarquable.

Monistrol d'Allier est remarquable au cœur des gorges de l'Allier très encaissées, totalement enclavées et quasiment inaccessibles, aucune route ne vient perturber la richesse de ce milieu naturel, seule la voie de chemin de fer traverse et perce les gorges dans la longueur. Une flore luxuriante s'est développée et accueille une faune très riche comme la loutre, le circaète Jean le blanc (aigle mangeur de serpent), des cervidés...

Sur les hauteurs le Chaos d'Escluzels, (orgues basaltiques qui lacèrent le vert des pentes boisées et se jettent dans les gorges) témoigne de l'intensité et de la violence des épisodes volcaniques dans cette région de faille, rencontre du bassin volcanique du Puy avec le socle cristallin du massif granitique de la Margeride. Ces falaises ont été précocement habitées par l'homme à l'époque néolithique.

**Le complexe hydroélectrique de Poutès-Monistrol.** En bordures de l'Allier, les installations industrielles construites dans les

années 1920 et la conduite forcée dévalant la pente attire l'attention en entrant dans Monistrol. Ce complexe est alimenté par deux barrages : Poutès sur l'Allier et Pouzas sur l'Ance. L'eau de ce dernier doit franchir la rive gauche de l'Ance par un pont siphon enjambant la route de Saint Préjet pour arriver à Monistrol, ensuite elle est précipitée sur les turbines au moyen de la conduite forcée.

Courant 2016 des travaux vont être entrepris pour une durée de 3 ans. Ces travaux sont l'aboutissement d'un compromis trouvé entre EDF et les associations de préservation du saumon, dans le but de faciliter la circulation des saumons entre leurs lieux de reproduction et l'océan. Plusieurs techniques seront mises en place qui démontreront la capacité d'innovation d'EDF.

### L'église paroissiale Saint Pierre

Ce petit prieuré, « Monasteriolum » en latin, dépendant de l'abbaye de la Chaise Dieu, connu depuis 1145, a donné son nom au village. Du fait du franchissement de l'Allier, l'influence du pèlerinage jacquaire est très importante dans l'histoire de Monistrol et de son prieuré. Ainsi en témoigne la croix au chevet de l'église datant du XVI<sup>e</sup> s. Timbrée de la coquille et du bourdon elle représente sur chaque face une vierge des douleurs et le Christ en croix, sur les cotés latéraux deux reproductions de pèlerins dont l'un pourrait être St Jacques. Cet édifice roman, surmonté d'un petit clocher peigne très courant dans les églises de la Margeride, renferme de nombreux trésors dont la statue en bois polychrome de la Vierge en Majesté de Notre Dame d'Estours, une représentation rarissime du Christ jardinier et la statue couchée de Ste Marie Madeleine.

## Sur le chemin

La montée vers Montaire offre une vue splendide sur les prismes de basaltes, sur le bassin du Velay et sur Rochegude.

### La Chapelle de la Madeleine.

Le hameau d'Escluzels cache à la sortie du village, une petite chapelle troglodytique mystérieuse et énigmatique. Cet oratoire édifié au XVII<sup>e</sup> s. est construit dans une grotte naturelle occupée dès la préhistoire, fermée par un mur en pierres de taille espacées pour assurer la circulation de l'air.



A droite de la chapelle se trouvent des enfeu (sépultures), surmontées d'une arcade romane de forme régulière, dans lesquelles ont été trouvés des ossements d'enfants et d'adultes ainsi que des pièces de monnaie. Dans la chapelle une statue de bois d'ormeau datée du XVIII<sup>e</sup> s. représente Marie Madeleine allongée sur le côté droit montrant de son index un passage des Saints Évangiles. Les grands épisodes des Écritures y sont évoqués.



## ○ Le saviez-vous ?

En 1887, la société Eiffel obtint le marché de la construction du pont sur l'Allier. A cette époque, le village venait de connaître un essor exceptionnel grâce à la construction de la ligne de chemin de fer. Des centaines d'ouvriers sont venus s'installer à Monistrol-d'Allier pour un chantier qui a nécessité de véritables prouesses techniques dans cette région montagneuse hostile. Après le viaduc ferroviaire de Garabit en 1884-1885 et l'ossature de la statue de la Liberté à New York, **Gustave Eiffel** construisit le pont de Monistrol-d'Allier l'année qui précéda l'érection de la tour parisienne qui porte son nom. L'aménagement du barrage de Poutès et de la centrale EDF est exemplaire car il allie nature et développement, depuis de nombreuses années un ascenseur à saumons permet à ces superbes poissons de retourner vers leurs frayères natales.

## ○ Manifestations

**Fête votive** : 14 juillet.

**Pèlerinage à la chapelle de la Madeleine** : avant dernier WE de juillet.

**Pèlerinage à la chapelle de Saint Etienne** : 1<sup>er</sup> WE d'août.

**Méchoui** annuel organisé par le comité des fêtes : 2<sup>e</sup> WE d'août.

**Pèlerinage de ND d'Estours** : le dimanche précédant le 8 septembre, jour de la Nativité de la Vierge.

## ○ Aux environs

### La chapelle de Notre Dame d'Estours

Eloigné du chemin, le site regroupant une petite chapelle et une statue de la Vierge, vaut le déplacement. Au cœur de la vallée de la Seuge, dans un relief tourmenté, il laisse apparaître de très beaux affleurements et des falaises de granit dans une nature sauvage et préservée.

Selon la légende, deux bergers en gardant leur troupeau trouvent une statue de la Vierge noire tenant Jésus sur ses genoux. Ils ramènent celle-ci à Monistrol puis à Cubelles et enfin à Saugues, mais la statue revient toujours sur le lieu où elle a été découverte. De ce fait, on bâtit une chapelle à Estours. En réalité, des écrits attestent de l'existence au XII<sup>e</sup> s. d'un château des Tours en ce lieu et d'une chapelle qui aurait été construits par les ouvriers de la cathédrale primitive du Puy. Celle-ci aurait été commandée par le seigneur de Douchanez de retour des croisades. La statue de la vierge noire (exposée dans l'église de Monistrol) fait certainement partie du butin ramené par ce seigneur après son excursion en Palestine.

## ○ Hébergements

### Hôtel Le Pain de Sucre Peter JOYCE

Tél : 04 71 57 24 50 - 06 78 20 04 86

Fax : 04 71 57 24 50

Mail : peter.paindesucre@orange.fr

Site : <http://www.hotel-restaurant-monistrol.com>

Capacité : 35 places (16 ch.)

Nuit : 62 €/ch.gd lit - 66 €/ch.2lits -

84 €/ch.3lits - 104 €/ch.4 lits

P.déj : 8 € - D.pens : 80 € à 165 €

Repas : 17 € à 29 €, pizza, cuisine terroir bio.

Ouvert du 15/02 au 15/12. 30 m du

GR65®. Internet. Anglais. Local à vélos.

Hébergement chevaux et ânes. Transports de personnes et de bagages si nécessaire.

### Gîte et chambres d'hôtes Le Repos du

#### Pèlerin JC et SALEM Le Bourg

Tél : 04 71 57 23 57 - 06 18 33 30 73

Mail : [reposdupelerin@gmail.com](mailto:reposdupelerin@gmail.com)

Site : [www.lereposdupelerin.com](http://www.lereposdupelerin.com)

Capacité : 19 places (gîte 2 dortoirs + 5 chambres d'hôtes)

D.pens : en gîte 33,50 €/pers. - en ch.d'hôtes

: 50 €/1 pers. 82 €/2 pers. 123 €/3 pers.

Repas : Possibilité menu végétarien/sans gluten. Panier pique-nique : 7,50 €  
Ouvert de mars à novembre.

**Gîte d'étape et Accueil randonneurs La Tsabone** Patrick FOURQUET

Montée des Deux Chiens Le Bourg  
Tél : 04 71 06 17 23 - 06 15 15 38 39  
Mail : latsabone@yahoo.fr  
Site : www.latsabone.fr

Capacité : 12 places (1ch./4pers. 1ch./6pers. Lit gigogne/2pers.) - D.pens : 33 €  
Ouvert du 01/03 au 31/10. Le GR65® passe devant le gîte. Accueil ânes et chevaux.  
Chiens acceptés sous conditions. Abri à vélo.

**Gîte d'étape Au Ricochet**

2 épis Gîte de France  
Magali PERONNY Rte du Gévaudan  
Tél : 06 59 07 70 66  
Mail : auricochet@gmail.com

Capacité : 15 places (2 ch.de 2 lits - 2 ch.de 3 lits - 1 ch.de 5 lits)  
Nuit : 20 € - P.déj : inclus  
D.pens : 32 € à 36 €. Possibilité de cuisiner  
Ouvert du 01/04 au 30/10. Location draps et serviettes, accueil à partir de 15h.

**Gîte d'étape et camping communal Le Vivier**

Tatiana TETU Camping : rue Pain de Sucre  
- Gîte : rte du Gévaudan

Tél : 04 71 57 24 14  
Mail : camping.gite@laposte.net  
Site : www.monistroidallier.com et camping-gitevivier.online

Capacité : 12 places en gîte (4 ch.)  
+ 47 emplacements  
Nuit : 13 €/pers. en gîte  
- 6,20 €/pers.en camping - P.déj : 6 €  
D.pens : 31 € réservation avant 14h.  
Repas : 13 €

Gîte ouvert du 15/03 au 05/10 et Camping ouvert du 15/04 au 30/09. Accueil au camping pour le gîte. Snack, baignade, soirées à thème, carte bancaire non acceptée.

**Gîte meublé** Robert CAVAILLON

Tél : 04 71 57 24 36 - 06 88 10 88 82  
Capacité : 7 places - Nuit : 15 €

Pas de repas. Ouvert de mai à septembre.

**Chambre et table d'hôte**

**La Poustach'hutte** - Laure PERONNY

Maison bellevue Rue des poseurs  
Tél : 04 71 57 22 58 - 06 83 53 87 66  
Mail : laurefranquetperonny@gmail.com  
Site : http://laurefranquetperon.wixsite.com/la-poustachhutte

Capacité : 3 places + bébé (SDB et WC privatifs)  
Nuit : 35 €/pers. 15 €/pers. suppl.

P.déj : inclus - Repas : 13 €/pers. (pas d'alcool). Panier pique nique. Ouvert d'avril à décembre. Petit salon, TV, réfrigérateur, wifi. Jardin. Parking, garage pour vélos et motos.

○ Services

**Café Presse Restaurant** Mrs JC et SALEM  
Le Bourg Tél. 04 71 57 23 57

**Boulangerie/Epicerie/Primeur** Belin Le Bourg Tél. 04 71 57 20 76

**Agence postale**: ouvert du mardi au vendredi de 9h à 11h30 et le samedi 8h15 à 12h. Tél : 04 71 57 24 81

**Gare SNCF desservie**

**Atelier de Tissage et produits régionaux**  
Myriam DUFOUR, Site : www.filsettondus.fr

Pain de sucre



# Saugues

1986 habitants - 963 m d'altitude




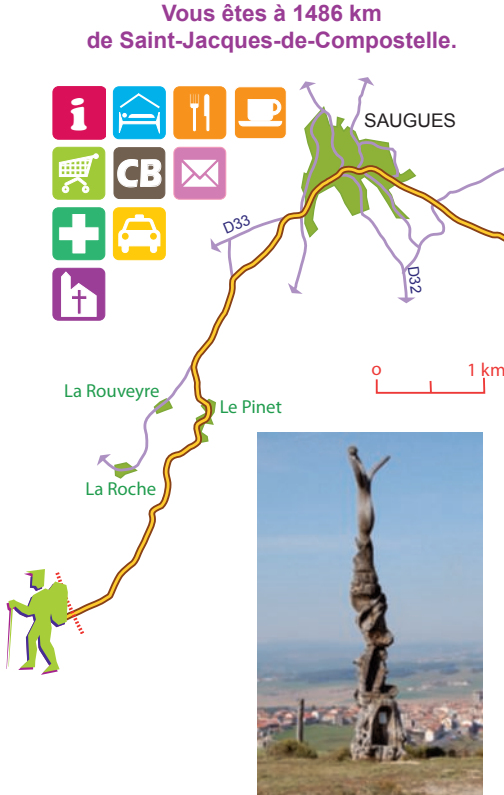
*Blason azur, à la lettre capitale S d'argent, cernée de deux rameaux montant d'une même branche de sinople, surmontée d'un soleil d'or.*

**Mairie** Rue de l'Hôtel de Ville  
43170 SAUGUES  
Tél. 04 71 77 71 30 Fax : 04 71 77 66 40  
Mail : [secretariat@saugues.fr](mailto:secretariat@saugues.fr)  
Site : [www.mairie-saugues.com](http://www.mairie-saugues.com)  
Ouvert :  
du lundi au vendredi : 8h30-12h 13h30-17h  
et 1<sup>er</sup> et 3<sup>ème</sup> samedi du mois : 10h-12h



**Office de Tourisme  
Des Gorges de l'Allier/Margeride**  
9 Cours Dr Gervais  
Tél. 04 71 77 71 38  
Mail : [ot.saugues@haut-allier.com](mailto:ot.saugues@haut-allier.com)

**Vous êtes à 1486 km  
de Saint-Jacques-de-Compostelle.**



## Sur le chemin

Les villages du Roziers, du Vernet et de Rognac avant Saugues, sont dotés d'une architecture vernaculaire : fermes blocs, patrimoine rural, fontaines, croix. Le matériau utilisé ici est un granit porphyroïde dit «granit à dent de cheval» car les cristaux de feldspaths (de couleur blanche) en grande quantité forment des regroupements évoquant les dents d'un cheval.

## Aperçu historique

Sur les hauteurs de Péchamps, des vestiges attestent d'une occupation celte par les Gabales, tribu gauloise alliée des Arvernes, avec l'existence d'un oppidum gaulois. Dès le Haut Moyen Age, la domination franque est remise en question lors de l'invasion arabe par les Sarrasins au VIII<sup>e</sup> s. Ensuite, l'histoire de Saugues s'inscrit dans

son contexte régional avec une domination de la puissante famille des Mercoeur dès le XI<sup>e</sup> s.

L'influence des seigneurs voisins pourra se faire sentir à certaines périodes et notamment celle du Marquis d'Apcher. A la Révolution, Saugues sera rattachée administrativement au département de la Haute Loire car les cols des montagnes permettant l'accès à Mende, préfecture de la Lozère sont inaccessibles pendant 8 mois sur 12. Ce rattachement à contre cœur est toujours perceptible chez les Saugains qui se tournent volontiers vers la Lozère. Saugues connaît un certain enclavement, ce qui lui confère une identité particulière encore forte et vivace : d'aucuns l'appellent « la principauté sans prince ».

### La tour des Anglais.

L'origine et l'utilisation de ce monument militaire de 23 m de haut, organisé sur deux étages et une terrasse, construit au XII<sup>e</sup> par les Ducs de Mercœur, seigneurs de Saugues, reste encore assez floue. Saugues fut une ville fortifiée comptant 4 à 6 portes détruites à la Révolution, le nom des rues rappelle leur localisation (ex. rue Portail del Mas), des vestiges de fossés creusés dans le roc et longeant les murailles sont encore visibles rue des Tours Neuves, devant l'ensemble scolaire de la Présentation. Ces fortifications ont été aménagées ou renforcées pour se protéger des Anglais pendant la Guerre de Cent Ans, Saugues fut assiégée pendant trois semaines. Sur la terrasse, sont exposées trois couleuvrines datées de 1575, vestiges des guerres de religion et témoignage des conflits qui ont animé le Gévaudan à cette époque.

### L'hôpital Saint Jacques de Saugues.

Cet hôpital fondé au XVIII<sup>e</sup> s. transformé en cabinet médical était un relais essentiel sur la route de Compostelle. Il lui était assigné deux missions principales : l'accueil des pèlerins, celui des malades et infirmes de la paroisse et celui des pauvres et mendiants de tous horizons. Saugues était en effet un lieu névralgique au passage du Lyonnais, du Forez, et du Puy à St Jacques.

### La chapelle des Pénitents.

Cette petite chapelle a été reconstruite en 1789 après le grand incendie qui ravagea la quasi-totalité de Saugues, son mobilier réserve quelques petites surprises. Tout d'abord, le remarquable retable du XVII<sup>e</sup> s. signé Vanneau sculpteur ailligérien. Il représente l'Assomption de la Vierge Marie. D'inspiration baroque ce retable illumine le chœur, par la vivacité des couleurs. Dans le chœur ou à la tribune, sont exposés les instruments de la Passion du Christ utilisés chaque année lors de la célèbre procession du Jeudi Saint. Cette chapelle appartient à la Confrérie des Pénitents Blancs de Saugues fondée en 1652. Ses activités principales étaient l'accompagnement des mourants, la participation aux funérailles, et plus spécialement le soutien aux lépreux. Cette mission spécifique est à l'origine du port de la cagoule. En effet pour ne pas être reconnus, ce qui aurait entraîné une exclusion du corps

social tant la peste faisait peur, les pénitents portaient une cagoule et une aube.

**Une croix de mission érigée au XIX<sup>e</sup> s.** se trouve sur la place Abbé Fabre devant l'église près du porche de la sortie sud, elle est agrémentée des instruments et de la symbolique de la Passion.

**La croix du Général Anglais** s'érige sur la place Saint Bénilde et un monument funéraire appelé Tombeau du Général Anglais se trouve dans l'actuel cimetière à 200 m à la sortie du village.

### La collégiale Saint Médard.

Quelques vestiges de l'église primitive de style roman, construite au XII<sup>e</sup> s. sont visibles sur la façade sud avec le porche et le clocher et à l'intérieur sur le côté droit.

Le porche datant du XII<sup>e</sup>, classé Monument Historique ouvrait sur l'ancien cimetière déplacé en 1787.

Le clocher à deux étages séparés par des corniches, a conservé une sonnerie médiévale jusqu'en 1889 avec sept cloches, aujourd'hui il en reste cinq.

La nuit du 4 mars 1603, la nef s'écroule, est-ce un tremblement de terre, un complot, œuvre des huguenots en pleine guerre de religion ou simplement un défaut d'entretien de l'édifice ?

Au cours du XVI<sup>e</sup> s. une nouvelle église est construite sur l'ancienne de style gothique ou ogival (jonction visible chapelle à droite en entrant dans le chœur).

La façade ouest néogothique avec son tympan sculpté est ornée de deux statues : à droite, celle de Saint Roch protecteur des pèlerins et de la peste, à gauche l'évêque St Médard patron de la cité et des agriculteurs et au sommet trône une rosace sculptée.

A l'intérieur, l'église cache un trésor de vêtements liturgiques et de croix de procession représentant les corporations si fleurissantes et puissantes aux XIV<sup>e</sup> s. et XVI<sup>e</sup> s. Deux exemples de statues religieuses : celle en bois polychrome de Notre Dame de Saugues, Vierge en Majesté (XII<sup>e</sup> s.) appelée « Trône de Sagesse », elle illustre la rigueur et la sévérité. A l'inverse, la statue de la Piéta (XV<sup>e</sup>) très expressive met en avant les sentiments.

Dans deux chapelles ornées des peintures sur toile de Lucien Gires, la collégiale conserve le souvenir de deux saints liés à Saugues : le Frère Bénilde et Saint Noël Chabanel.



Saugues

## ○ Histoire des Saints

**Saint Bénilde** est né Pierre Romançon dans le Puy de Dôme, il s'engage à l'adolescence dans la congrégation éducative des Frères des Ecoles Chrétiennes fondée par Saint Jean Baptiste de la Salle. A la demande du maire de l'époque, il est envoyé à Saugues pour fonder la première école de garçons de Saugues en 1841, il y restera 21 ans jusqu'à sa mort en 1862. Malgré les résistances voire le rejet manifesté au départ par les Saugains du fait de sa petite taille et sa faible santé, il conquiert le cœur de toute la population qui l'accompagne lors de ses obsèques le jour de la fête de l'Assomption. Nombreux sont ceux qui disent que Saugues perd son saint et la guérison miraculeuse d'une vieille femme paralysée priant au passage de sa dépouille ne fait que renforcer la croyance et la dévotion populaire. Frère Bénilde est canonisé par le pape Paul VI en 1967. Aujourd'hui encore, son culte demeure vivace et bien au-delà de Saugues comme en témoignent les demandes de son Crucifix reliquaire en provenance de plusieurs pays du monde.

**Saint Noël Chabanel** est né à Saugues en 1613, il entame des études supérieures à

Toulouse et entre dans l'ordre des Jésuites. Il est envoyé en mission pour évangéliser les Indiens du Canada. Il meurt martyr, assassiné, sur les bords du fleuve St Laurent, par un Huron qu'il avait baptisé mais qui lui reprochait d'avoir négocié et encouragé la paix avec la tribu ennemie des Iroquois.

## ○ A voir

**Diorama St Bénilde.** L'église paroissiale de Saugues renferme la châsse de Saint Bénilde, un diorama aménagé dans la première école de garçons de Saugues raconte sa vie et chaque année, une fête accueillant une foule importante de fidèles est organisée en sa mémoire le dimanche précédant le 15 août.

**Tour des Anglais** avec les peintures sur toile de Lucien Gires représentant la vie et les métiers d'autrefois. Depuis le sommet de la Tour, la vue offerte sur le pays de Saugues et sur la Margeride naissante est remarquable.

**Musée Fantastique de la Bête du Gévaudan** Partez à la découverte de cette mystérieuse Bête du Gévaudan, en plongeant grâce à une suite de scènes son et lumière dans le Gévaudan tourmenté et angoissé de 1764... A vous de faire votre propre idée sur les interprétations de cette Bête.



## ○ Aux environs

**e village médiéval de Montchauvet** date du X<sup>e</sup> au XV<sup>e</sup> s. La famille De Montchauvet en est issue : elle est connue par Guillaume de Montchauvet qui fut bailli de Saugues pour le seigneur de Mercoeur au XIV<sup>e</sup> s. Le Village a été redécouvert et sondé de 1965 à 1994. Le site archéologique et l'exposition permanente présentant les objets de la vie quotidienne se visitent lors de randonnées accompagnées. (*Visites à partir de juin voir l'Office de Tourisme*).

**Le Mont Mouchet et les combats à la Vacherie**. Le Pays de Saugues a été le théâtre de la Résistance intérieure française en Margeride pendant la Seconde Guerre Mondiale. Proche du sommet du mont Mouchet, dans la commune d'Auvers, un mémorial a été installé, ainsi qu'un musée de la Résistance, à la mémoire des maquisards du Haut Gévaudan.

## ○ Le saviez-vous ?

**La Confrérie des Pénitents Blancs** de Saugues est l'une des dernières en France à perpétuer la traditionnelle procession de la Passion le Jeudi Saint. A la tombée de la nuit les Pénitents, une cinquantaine aujourd'hui, portent les attributs de la Passion : la cagoule, l'aube, le poteau, et surtout la grande croix (soutenue par le Christ et Simon qui vont pieds nus) pour rappeler le récit évangélique de la Passion et de l'agonie du Christ. Après avoir assisté à la procession, il se mange, selon la tradition, les grenouilles persillées.

**Le lichen et le narcisse** sont récoltés en Margeride pour être utilisés par les parfumeurs français. Il existe deux variétés de lichens : la «mousse d'arbre» récoltée exclusivement sur les troncs des pins sylvestres et la «mousse de chêne». Le ramasseur doit, à l'aide de simples gants, gratter les troncs et les branches, afin de récupérer le maximum de lichen. La cueillette, qui a lieu au cours de l'hiver, reste marginale en raison des conditions de travail.

La récolte des narcisses au printemps fait l'objet de toutes les attentions de la part des cueilleurs, des collecteurs et des transformateurs. En effet, le narcisse utilisé pour la fabrication de grands parfums doit être traité rapidement afin d'éviter l'évaporation de son odeur.

## ○ Manifestations

**Fête patronale de la Saint Médard de Saugues** 2<sup>ème</sup> WE de juin

**Le Grand Trail de Saint-Jacques** 2<sup>ème</sup> samedi de Juin

**Fête de la musique** WE suivant le 21/06.

**Fête de la Madeleine** 3<sup>ème</sup> WE de juillet : brocante le samedi, foire artisanale et salon du livre le dimanche

**Fête au village de Servières**

1<sup>er</sup> week-end d'août

**Course pédestre «La Gévaudane»**

1<sup>er</sup> WE d'août

**Festival Celte en Gévaudan**

2<sup>e</sup> semaine d'août

**Fête de Saint-Bénilde** 2<sup>e</sup> dimanche d'août

**Concours foire chevaux** 1<sup>er</sup> samedi d'octobre.

**Fête d'Halloween** fin octobre

**Concours des veaux** 1<sup>er</sup> lundi de décembre

## ○ Hébergements

**Hôtel-restaurant Les Tours Neuves**

Changement de propriétaire en 2018.

Cours Dr Gervais

Tél : 04 71 77 82 60

Capacité : 5 ch. - Nuit : 42 € - P.déj : 8 €

Ouvert toute l'année. Sur le GR65®.

**Hôtel-restaurant La Terrasse**

Logis 3 cheminées/3 cocottes

Denis FARGIER Le Bourg

Tél : 04 71 77 83 10

Mail : laterrasse.saugues@wanadoo.fr

Site : <http://hotellaterrasse-saugues.com>

Capacité : 9 ch.

Nuit : 70 € à 110 € - P.déj : 12 €

D.pens : 70 €/pers.en ch.double - 95 €/pers.

en ch.single. - Repas : 26 € à 40 €

Ouvert de mi-mars à mi-décembre. Wifi.

Anglais, Italien.

**Chambres et tables d'hôtes L'Etape**

Christiane FAISANDIER

48 rue de la Margeride -Tél : 04 71 77 38 03

Mail : [letape@letape-saugues.com](mailto:letape@letape-saugues.com)

Site : [www.letape-saugues.com](http://www.letape-saugues.com)

Capacité : 15 places (5 ch. SDB et WC

privatif)

Nuit : 35 €/pers. ch.commune - supp.20 €

pour ch.individuelle

P.déj : inclus - D.pens : 42 € à 55 €/1pers.

84 €/2pers. 126 €/3pers.

Ouvert du 01/03 au 31/10. Cuisine

traditionnelle. Acheminements des pèlerins.

### **Chambres et tables d'hôtes Les Gabales**

Gîte de Charme et Gîte de France 3 épis  
Patricia GONNEAUD 70 av. Lucien Gires  
Tél : 04 71 77 86 92 - 06 05 30 45 03  
Mail : info@lesgabales.com  
Site : www.lesgabales.com  
Capacité : 13 places (WC et SDE privatifs)  
Nuit : 71 €/1 ou 2 pers. 91 €/suite famille  
3 pers. 109 €/4 pers. - P.déj : inclus  
D.pens : sur réservation 54 €/pers.  
ch.double, 81 €/ch.individ  
Repas : 20 €.- pique-nique 11 € sur  
réservation. Ouvert toute l'année. Wifi. Evier  
et étendoir pour le linge.

### **Chambres et tables d'hôtes Arc en ciel**

Boris PANTEL 1 rue du Mont Mouchet  
Tél : 04 71 77 68 60 - 06 19 19 29 45  
Mail : san1@orange.fr  
Capacité : 10 places (4 ch.)  
Nuit : 28 € (TS incluse) - P.déj : inclus  
D.pens : 45 € - Repas : 15 € - Ouvert toute  
l'année. Sur le GR65® à la sortie du village.  
Wifi, TV. Accepte tous les animaux.

### **Chambres d'hôtes Chez Lili**

Aimé GAILLARD 6 cours Gervais  
Tél : 04 71 74 88 41 - 06 60 49 04 41  
Mail : contact.chezlili@gmail.com  
Capacité : 5 ch. - Ouvert toute l'année.

### **Chambres d'hôtes La Flore**

Régis et Florence MALIGE  
230 av. Lucien Gires  
Tél : 06 50 28 43 11 - 09 53 00 73 23  
Mail : contact@laflore-saugues.com  
Capacité : 9 places (4 ch.)  
Nuit : 65 €/1 ou 2 pers. 80 €/3 pers.  
Repas : 18 € Panier pique-nique 10 €.  
Ouvert toute l'année

### **Chambres d'hôtes Auberge de Chamblard**

Aurélien DENAIX 3 rue Eugène Ménard  
Tél : 04 71 77 85 85 - 06 49 82 49 87  
Mail : auberge@domainechamblard.com  
Capacité : 10 places (4 ch.)  
Nuit : 35 €/1 pers. 48 €/2 pers. 65 €/3 pers.  
P.déj : 7 € - Repas : 14 € à 20 €  
Ouvert toute l'année.

### **Accueil randonneurs La Margeride**

Cyril MOUCHET 8 rue des Tours Neuves  
Tél : 04 71 77 60 97 Fax : 04 71 77 67 76  
Mail : info.lamargeride@wanadoo.fr  
Site : www.lamargeride.com  
Capacité : 40 places (ch. de 2 à 5 lits)  
Nuit : 15,50 €/pers. - P.déj : 6 € - D.pens : 34 €  
Repas : 12,50 € soir - 6 € pique nique.  
Repas assuré pour un nombre minimum de  
pèlerin en avril, mai, septembre et octobre

Ouvert du 01/03 au 25/10. Internet, wifi  
gratuit. Lave-linge.

### **Le Chalet du pèlerin 2 étoiles**

70 rue des Cimes (entrée de Saugues)  
Tél : 06 09 60 09 65  
Mail : lechaletdupelerin@yahoo.fr  
Site : www.lechaletdupelerin.com  
Capacité : 6 places - Nuit : 20 €/pers  
P.déj : inclus - D.pens : 32 €  
Repas : 7 € panier repas  
Sur le GR65®. Terrasse et espace vert.

### **Gîte du Bonheur Inès OLAVIAGA ALBERDI**

14 pl. Saint Antoine - Tél : 06 37 24 30 54  
Mail : iolaviaga@yahoo.com.  
Capacité : 6 places ( 2 ch.)  
Nuit : 15.50 €/pers. - Cuisine à disposition.  
Ouvert de mars à novembre

### **Gîte d'étape et de séjour communal**

Gîte de France 2 épis  
Sébastien BLANC 8 rue de la Margeride  
Tél : 04 71 77 80 62 - 06 65 15 04 32  
Fax : 04 71 77 66 40  
Mail : camping@saugues.fr  
Site : www.saugues.fr  
Capacité : 15 places (2ch./2pers. 2ch./3pers.  
1dort./5pers.) - Nuit : 13 €/pers.  
P.déj : 5 € du 01/07 au 31/08 à 7h au bar  
camping à 300m. - Repas : Possibilité de  
prendre un repas du 01/07 au 31/08 12h-15h  
et 19h-22h au snack camping à 300m.  
Ouvert de Pâques au 15/11. Réserver hors  
saison de Toussaint à Pâques. Sur le GR65®,  
centre ville. Salle à manger, cuisine, WC.

### **Gîte à la Ferme et Accueil randonneurs**

**Martins-Itier** Bienvenue à la ferme  
Brigitte et Jacky MARTINS Rue des Roches  
Tél/fax : 04 71 77 83 45

### **Camping municipal Sporting de la Seuge \*\*\***

3 étoiles - Sébastien BLANC Av. du Gévaudan  
Tél : 04 71 77 80 62 - 06 65 15 04 32  
Mail : camping@saugues.fr  
Site : www.saugues.fr  
Capacité : 112 emplacements et 14 chalets  
Nuit : hors TS, créantiale obligatoire 6,50 €/  
nuit 1 tente 1pers. 7 €/nuit 1 tente 2pers.  
Chalets : 118 € les 2 nuits -  
187 € à 390 €/semaine.  
P.déj : 5 € à 7h du 01/07 au 31/08 - Repas  
: formule à 8 € - Ouvert de Pâques au 15/11.  
Chalets ouverts de Pâques au 15/11 réserver  
hors saison de Toussaint à Pâques. Sur le  
GR65®. Baignade biologique du 01/07 au 31/08.

**Chambres et tables d'hôtes Les Fourneaux**

Gîte de France 3 épis  
 Hélène BLANC *Le Rouve* Tél. : 04 71 77 64 15  
 Mail : heleneblanc43@orange.fr  
 Site : www.chambres-hotes-saugues.info  
 Capacité : 12 places (4 ch.)  
 D.pens : 45 € à 50 €/pers.  
 Ouvert d'avril à octobre. 3 km du GR65®.  
 Acheminement AR des pèlerins. Lave linge.

**Chambres et tables d'hôtes Gîtes de**

France 2 épis NN - Sylvie STROHL  
*Pompeyrin* - Tél. : 04 71 77 69 81  
 Mail : dracengevaudan@orange.fr  
 Site : www.le-drac-en-gevaudan.com  
 Capacité : 11 à 12 places (4 ch.)  
 Nuit : 50 € à 60 €/1pers. 60 € à 70 €/2pers.  
 75 €/3pers. 93 €/4pers.+ taxe de séjour  
 P.déj : inclus - Repas : 20 €  
 Ouvert de mars à octobre - périodes de  
 fermeture sur site internet. 10,5 km du GR65®.  
 Acheminement AR des marcheurs entre St Privat  
 d'Allier et Les FAUX. Services, voir site internet.

**Services**

**Restaurants** - Au Gévaudan Rue Margeride

Tél/fax : 04 71 77 60 32  
 Café Le Petit Chez Soi Pl. Joseph Limozin  
 Tél. 04 71 77 65 49  
 Brasserie de la Tour - Philippe CHARBONNIER  
 Rue Eugène Ménard Tél. 04 71 77 80 29  
 Auberge de Chamblard Rue Eugène  
 Ménard - Tél. 04 71 77 85 85  
 La Rustique 14 pl. St Médard - Tél. 06 48 07 90 93  
 La Bête de faim - Tél. 04 71 74 14 68

**Epiceries**

Carrefour Contact Rue Louis Amargier  
 Tél. 04 71 77 62 11 Fax : 04 71 77 65 79  
 Petit Casino Pl. Joseph Limozin  
 Tél. 04 71 77 80 30

**Boulangeries Pâtisseries**

Eric BOYER Rue Clémence  
 Tél. 04 71 77 80 73  
 Jean-Luc BERAUD Cours Dr Gervais  
 Tél/fax : 04 71 77 82 84  
 CHAUTARD Rue Margeride  
 Tél. 04 71 77 84 65  
 Patrick LEONARD Pl. St Antoine  
 Tél. 04 71 77 82 31  
 Les noisettes sauvages Michel VERNET  
 Rue de l'Hôtel de Ville - Tél. 04 71 77 83 33

**Boucherie Charcuterie**

Bonhomme Julien - Tél. 04 71 77 82 01  
**Boutique souvenirs** Laurence CUBIZOLLES  
 Rue Hôtel de Ville Tél. 04 71 77 80 65

**Banques**

Crédit Agricole GAB Rue Eugène Ménard

Tél. 08 10 81 32 87 Fax : 04 71 77 67 67  
 Caisse Epargne GAB Pl. Joseph Limozin  
 Tél. 08 20 89 28 09 Fax : 04 71 77 60 09

**La Poste** Cours Dr Gervais

Tél. 04 71 77 82 30 Fax : 04 71 77 66 03  
**Ostéopathes** - Fabien CROZATIER  
 1 pl. Docteur Simon Tél. 04 71 76 49 33  
 Guy LAURENT 45 Rue Alexandre Borde  
 Tél. 04 71 77 88 95

**Docteurs**

Philippe GIGODEAUX 1 pl. Docteur Simon  
 Tél. 04 71 74 48 50  
 Beatriz LUQUE LOPEZ 1 pl. Docteur Simon  
 Tél. 04 71 74 79 28  
 Gabriel I.RUIZ SANCHEZ 1 pl. Docteur Simon  
 Tél. 04 71 74 83 82

**Pharmacie** DERIEUX Pl. Joseph Limozin  
 Tél. 09 61 05 47 58

**Cabinet d'Infirmières** BARLET BRUNEL  
 Rue Borie Tél. 04 71 77 67 96

**Kinésithérapeute** Guy LAURENT  
 14 rue Alexandre Borde Tél. 04 71 77 88 95

**Dentistes** - Agnès GAUTHIER Pl. Charles  
 de Gaulle Tél. 04 71 77 61 39  
 Jacques CHARREYRE Pl. Charles de Gaulle  
 Tél. 04 71 77 65 67

**Opticien** La Lunetterie Rue Cours Dr Gervais  
 Tél. 04 71 74 24 16

**Taxis** VEYSSEIRE Taxi Rte Puy  
 Tél. 04 71 77 60 86  
 Taxi Margeride Rue Louis Amargier  
 Tél. 04 71 77 67 90

Loutaxi Taxi Le Rouve Tél. 06 22 60 28 33

**Presse** La Farandole des Mots Cours  
 Gervais Tél. 04 71 77 64 67

**Culte catholique** Tous les dimanches à 11h.



Vernet

**221 habitants - 1107 m d'altitude**

**1.8 km du GR**

**Mairie** Le Bourg 43170 GREZES

Tél. 04 71 74 43 69

Mail : mairie.grezes@free.fr

Ouvert lundi et jeudi : 14h-17h30

## Le village

A 2 km à l'Est de la Clauze et du GR, le village de **Grèzes** cache la petite église de Saint Pierre datée du XII<sup>e</sup> - XIII<sup>e</sup> s. Cette ancienne possession de l'évêque de Mende a été rétrocédée à l'abbaye voisine de Pébrac en échange d'un prieuré situé à Mende. Cet édifice, illustration du roman auvergnat, a conservé des chapiteaux médiévaux sculptés, classés Monuments Historiques. Grèzes, chef lieu de la paroisse, cache quelques joyaux architecturaux, notamment des encadrements de portes richement sculptés.

**La Clauze** : chef lieu de la seigneurie a été préférée par les habitants pour bénéficier de sa protection en cas de danger.

## Sur le chemin

**La Clauze** était une forte place militaire, isolée du plateau par un faussé et bâtie à l'écart sur le promontoire naturel, elle pouvait compter jusqu'à cent soldats en garnison. Possession administrée par la puissante famille d'ancienne chevalerie, les Ytier, solidement implantée à Saugues. Le site au gré des alliances passera de mains en mains, les propriétaires les plus connus sont les Apchier, puis les La Rochefoucauld, enfin les De La Tour d'Auvergne. Pour ces familles de grande noblesse, La Clauze était une source de revenus et un titre parmi tant d'autres. Dès le XVI<sup>e</sup> s. les innovations militaires avec le développement de l'artillerie, rendent La Clauze inefficace, la forteresse va peu à peu se dégrader. Certaines pierres du château seront réutilisées pour la construction des maisons et des fermes du village.

**La tour de la Clauze** : vestige des fortifications d'un château construit au XII<sup>e</sup> s. de plan octogonal bâtie à cheval sur un Thor de granit qui bourgeoine dans les prés de la Margeride, elle est un miracle d'ingéniosité des bâtisseurs du Moyen Age.



Le château était entouré de remparts de forme quadrangulaire, trois tours rondes assurant la jonction à chaque angle, la quatrième étant occupé par le donjon, résidence seigneuriale organisée sur trois étages et accessible uniquement par un pont-levis. Ce solide appareil militaire était surplombé d'un chemin de ronde masqué par une dentelle de pierre et défendu à l'aide de mâchicoulis et meurtrières (dont une en forme de francisque à la base d'une des tours en ruine). A l'intérieur, le château était organisé autour d'une cour, seul élément à être ouvert sur l'extérieur par un portail. Autour de la cour, qui servait à la fois de place d'armes et de refuge pour les villageois lorsque sonnait le tocsin, s'organisaient diverses dépendances: fermes, granges, écuries et une chapelle dédiée à Sainte Anne.

## Une légende

Aux environs du château de la Clauze, une croix en granit est l'objet d'une légende révélatrice des mentalités de l'époque : influence de la religion catholique et croyance dans les récits de fantômes. Un père enterra, dans un terrain vague, deux de ses enfants décédés avant d'avoir reçu le sacrement du baptême.

Un jour, une autre de ses filles en allant faire paître les vaches se fit mordre par deux grosses grenouilles. Apeuré le père alla chercher le curé pour bénir le lieu de la sépulture des deux enfants et y fit ériger une croix. Depuis ce jour, les grenouilles qui retenaient les âmes des deux enfants anabaptistes ont disparu et dès lors les deux enfants reposent en paix.

## ○ Hébergements

### Gîte et chambres à la ferme Au Repos d'Antan

Clévacances 2 clés, Bienvenue à la ferme.  
Michel et Sonia VIDAL La Clauze  
Tél : 04 71 77 66 56 - 06 66 47 67 18  
Mail : sonia.vidal@orange.fr  
Site : [www.chemindecampostelle.com/vidal](http://www.chemindecampostelle.com/vidal)  
Capacité : 14 places  
D.pens : 37 €/pers. en gîte SDB commune, location draps 5 € - 47 € à 49 €/pers. en ch. SDB privé, draps fournis.  
Ouvert d'avril à octobre, fermé le dimanche.

Sur le GR65® Maison de caractère, prestations diverses, chiens refusés, accueil uniquement sur réservation.

### Chambres d'hôtes A La Coustette de la Clauze

Label Nattitude  
M.et Mme Bernard GUINAND La Clauze  
Tél : 09 82 57 45 88 - 06 62 30 43 06  
Mail : [brigitte@autour-de-la-clauze.fr](mailto:brigitte@autour-de-la-clauze.fr)  
Site : [www.autour-de-la-clauze.fr](http://www.autour-de-la-clauze.fr)  
Capacité : 5 ch. dont 1 ch. handicapé.  
Nuit : 74 €/1pers. 81 €/2pers. 105 €/3pers. 131 €/4pers. (linge de lit et toilette inclus, SDB et WC individuel) TS en supp.  
P.déj : inclus  
Repas : 24 € sur réservation (10 € panier pique-nique sur réservation)  
Ouvert d'avril à octobre sur réservation.  
Accueil à partir de 16h. Sur le GR65® au pied de la tour.  
Lave-linge 4 €, sèche-linge 4 €. Chèques vacances et carte bleue non acceptés.  
Pas de possibilité de cuisiner.  
Animaux refusés.



La Tour de la Clauze.

# Chanaleilles



217 habitants - 1151 m d'altitude  
700 m du GR

*Le blason de la famille des Marquis de Chanaleilles représente 3 lévriers de sable colletés d'argent, courant l'un sur l'autre, surmonté d'une couronne de Marquis, avec comme Cimier une tête de cheval.*

**Mairie** Le Bourg 43170 CHANALEILLES

Tél. 04 71 74 41 07

Mail : chanaleilles@wanadoo.fr

Site : mairiechanaleilles.jimdo.com

Ouvert mardi et vendredi : 14h-17h

**Au fil du chemin**, vous traversez les villages du Falzet puis du Villeret d'Apchier, des « fermes blocs » massives dévoilent l'habitat margeridien. Au Villeret le métier à fer évoque la vie rurale de cette région. La tradition de la taille de la pierre de granit est très répandue dans la région : croix, nombreux piquets en bordures de champs, linteau de porte richement sculpté au Villeret.

**Chanaleilles** sur les hauteurs de la Margeride est la seigneurie d'une des grandes familles du Royaume de France dont on retrouve le blason.

## Le patrimoine

**L'église** située en plein cœur du village, romane du XII<sup>e</sup> s. est connue pour son clocher mur caractéristique à peigne ajouré de quatre arcades sur deux étages et comprenant cinq cloches. Le porche d'entrée avec ses voussures, s'ouvre sur le cœur en cul de four, où se trouve une Vierge en Majesté en bois polychrome datant du XII<sup>e</sup> s.

**Au centre du cimetière**, une croix datant du XV<sup>e</sup> s. ornée sur une face d'un Christ, sur l'autre d'une Vierge à l'Enfant et les flancs étant agrémentée de deux angelots malheureusement décapités.

**L'ancien four à pain** rénové, offre une petite particularité : la fenêtre qui sert d'aération et de prise d'air est orientée face au four lui-même, l'air étant acheminé par un conduit aménagé dans la voûte.

**Le Domaine du Sauvage**. Ce site majestueux, temple de pierre de granit taillé est une ancienne « dômerie ». A l'origine le Sauvage fut un hôpital, au sens médiéval c'est à dire un lieu d'accueil et d'hospitalité pour les pèlerins, construit en 1198 sur demande de Hélie de Chanaleilles et Hugues de Thoras. Confisqués en 1314 comme tous les biens de l'ordre, domaine et hôpital auraient été



dévolus à l'Hôtel-Dieu du Puy, les revenus allant aux hospitaliers de Saint Jean de Jérusalem et le culte étant assuré par les prêtres de Saint Médard de Saugues.

L'omniprésence d'eau, l'altitude et la tourbière ont permis la conservation de plantes telles le boulot nain, la droséra datant de l'époque quaternaire. L'architecture y est absolument remarquable : granit taillé, contreforts en arcs romans et gothiques, toiture de lauze, splendides charpentes de bois. Racheté en 1976, par le Département de la Haute Loire, sous l'impulsion du Docteur Jean Claude

Simon, alors maire et conseiller général de Saugues, le domaine retrouve alors ses activités historiques. Ces dernières années il a bénéficié d'un projet novateur, conciliant accueil du pèlerin-randonneur avec promotion du terroir et de ses produits. Le 4 juillet 2011 l'Auberge point de vente et les gîtes, ont été inaugurés par Gérard Roche, président du Conseil général de Haute Loire, en présence de Didier Conus, préfet.

○ **Le saviez-vous ?**

**Le Villeret d'Apchier** est connu pour être le village natal du jeune Portefaix qui réussit à sauver sa sœur des griffes et crocs de la Bête. Alors qu'il gardait les troupeaux avec ses amis, la Bête surgit arracha la joue d'un enfant et tenta d'emporter la jeune sœur de Portefaix, ce dernier saisit son bâton muni d'une lance et avec ses compagnons s'attaqua à la Bête qui fut obligée de battre en retraite et lâcha. Cet acte héroïque lui valut d'être honoré par le Roi Louis XV.

○ **Hébergements**

**Gîte d'étape et Accueil randonneurs**

Bienvenue à la ferme - Marinette DELCROS  
Le Falzet - Tél : 04 71 74 42 28  
Site : <http://www.chemindecampostelle.com/delcros>  
Capacité : 7 places (2ch/2lits, 1ch/3lits)  
Nuit : 15 €/pers. (draps 4 €) - P.déj : 5 €  
D.pens : 32 €/pers. - Repas : 12 € le soir  
Ouvert de mars à Toussaint. Possibilité de cuisiner, espace pique-nique, casse-croûte, boissons, fromages de la ferme.

**Auberge des 2 Pèlerins**

Haltes vers Compostelle, Rando Accueil,  
Gîte de France : gîtes de groupe.  
Lucette et Jean-Louis BOUFFAR-ROUPE  
Le Villeret d'Apchier  
Tél : 06 07 28 06 44 - 06 30 66 88 45  
Mail : [jean-louis.bouffar-roupe@wanadoo.fr](mailto:jean-louis.bouffar-roupe@wanadoo.fr)  
Site : [www.aubergedes2pelerins.fr](http://www.aubergedes2pelerins.fr)

Capacité : 23 places : 19 en ch. de 2 à 4 lits, SDE et WC privatifs et 4 en tsabones (cabane itinérante de berger)  
Nuit : en ch. partagée : 16 €, en ch. privative de 2 pers. : 52 €, en ch. privative pour pers. seule : 36 €, en tsabone pour 2 pers. : 14 €, pour 1 pers. : 12 € - P.déj : 7 €  
D.pens : en ch. partagée : 36 € par pers., en ch. privative de 2 pers. : 90 €, en ch. privative pour pers. seule : 55 € ; en tsabone pour 2 pers. : 52 €, pour 1 pers. : 33 €.  
Ouvert tous les jours du 15/03 au 15/11. Sur le GR65®. Allemand. Lave et sèche linge.

**Accueil randonneurs Le Bar du Pont**

Nicole RICHARD - Chanaleilles  
Tél : 04 71 74 41 63  
Mail : [nic.richard@wanadoo.fr](mailto:nic.richard@wanadoo.fr)  
Capacité : 12 places (3 ch.) + 8 places (1 dort.) + camping - Nuit : 16 €/pers.en ch.(réduction à partir de 10)  
12 €/pers.en dort. 6 € camping. - P.déj : 5 €  
D.pens : 34 €/pers.en ch. 30 €/pers.en dort.  
Repas : 13 € le soir (pique nique/commande) - Ouvert du 01/04 au 31/10.  
Epicerie pour petit ravitaillement.

**Auberge du Sauvage en Gévaudan Gîte**

d'étape et de groupes Le Sauvage  
Tél : 04 71 74 40 30  
Mail : [domainedusauvage@orange.fr](mailto:domainedusauvage@orange.fr)  
Site : [www.sauvage-en-gevaudan.fr](http://www.sauvage-en-gevaudan.fr)  
Capacité : 41 places (11 ch.)  
Nuit : 16,50 € (4 € draps et 1 € serviette)  
P.déj : 7,50 €, - D.pens : 34,50 €  
Repas : 14,50 € le soir (assiette marcheur à midi : 10 €) - Ouvert toute l'année. Gestion libre du 01/11 au 30/03 (fermé du 23/12 au 04/01). Possibilité de cuisiner, petite boutique de produits fermiers.

○ **Services**

**Café Bar** Richard Philippe PIC Chanaleilles  
Tél. 04 71 74 41 63  
**Taxi** Le Montagnard Chazeaux  
Tél. 04 71 74 46 99 - 06 81 04 00 39



Le Sauvage

**115 habitants - 1232 m d'altitude**  
**3 km du GR**

**Mairie** Le Bourg 48120 LAJO  
 Tél. 04 66 31 53 91

Mail : mairielajo@orange.fr

Ouvert lundi 8h-12h et mercredi : 13h30-17h30

## Le saviez-vous ?

Ce n'est qu'en 1837 que Lajo devient commune, jusque là elle faisait partie de St Alban. A la Roche, le « rocher percé » constitue une curiosité géologique.

**Saint Roch** ou Col de l'homme mort.

Selon une légende, un pèlerin revenant de St Jacques, aurait été attaqué par une bande de brigands après avoir passé la nuit au village voisin de La Rouzaire. Pour

éviter pareil malheur, on construisit en 1198 un hôpital dédié à Saint Jacques et confié aux Templiers, puis, lorsque ceux-ci furent interdits, à l'Hôtel-Dieu du Puy, jusqu'en 1714. Saint Roch ayant emprunté ce chemin, progressivement son culte supplanta celui de St Jacques. On construisit, à l'emplacement actuel de la Chapelle, un premier lieu de culte destiné à accueillir les pèlerinages. Reconstituée à la fin du XIX<sup>es</sup>. ici, chaque année, un pèlerinage accueille 5 000 fidèles le dimanche

après le 15 août. D'après Ignon, il suffisait aux pèlerins en cas de mauvais temps ou brouillard, de suivre le ruisseau La Limagnole, pour arriver à Saint Alban.

**Les tourbières à bouleau nain de Lajo.**

Un sentier aménagé permet à partir du village, de parcourir les zones humides nées il y a plusieurs millénaires. On y rencontre des espèces végétales et animales adaptées à des conditions de vie extrême : le bouleau nain survivant de l'ère glaciaire, les sphaignes, véritables éponges qui peuvent contenir 40 fois leur poids en eau, la droséra une plante carnivore qui se nourrit d'insectes.



## Aux environs

**A Sainte Eulalie**, à 3 km du GR65, le Parc à Bisons d'Europe permet de voir évoluer en semi liberté, une trentaine de bisons réintroduits en 1991 dans un espace naturel de 100 hectares. Un espace muséographique permet de faire connaissance avec cet animal qui hantait déjà ces lieux à l'époque préhistorique.

## Hébergements

**Gîte d'étape La Bergerie de Compostelle**

Françoise ASTRUC *La Roche*

Tél : 06 79 69 85 11

Mail : francoiseastruc@yahoo.fr

Capacité : 14 places (4 ch.)

D.pens : 36 €/pers. - 500 m du GR65®.

**Chambres et table d'hôtes**

**Les Bouleaux Nains**

Rachel et Didier SOULIER - *Lajo*

Tél : 04 66 31 52 06 - 06 71 85 51 89

Mail : didier.soulier48@orange.fr

Capacité : 12 places

(4 ch.- SDB et WC privatifs)

D.pens : 42 €/pers. Repas avec produits de la ferme. linges de maison fournis.

Ouvert d'avril à octobre. A 23 km de Saugues, acheminement des marcheurs depuis la chapelle St Roch.

A 2,5 km du GR65® par un chemin balisé à droite après la chapelle. Accueil animaux.

**Chambres d'hôtes** Simone MANAS

Le Village 48120 *Sainte Eulalie*

Tél : 06 85 29 83 21

Capacité : 7 places (4 ch.)

D.pens : 39 €/pers.

Ouvert du 15/04 au 30/09. Hors GR65®.

Acheminement AR des pèlerins.





# Saint Alban sur Limagnole



**1535 habitants**  
**977 m d'altitude**

*Palé d'azur et de gueules, semé de roses d'or brochant sur les partitions ; sur le tout d'argent au noyer arraché de sinople.*

**Mairie** Pl. du Breuil

48120 SAINT ALBAN SUR LIMAGNOLE

Tél. 04 66 31 50 29 Fax : 04 66 31 58 70

Mail : mairie.stalban48@wanadoo.fr

Ouvert du lundi, mardi, mercredi et vendredi :  
9h-12h 14h-17h samedi : 9h-12h.

**Office de Tourisme** Rue de l'hôpital Château

Tél. 04 66 31 57 01 Fax : 04 66 31 58 70

Mail : ot.stalban@gmail.com

Site : www.ot-saint-alban-sur-limagnole.fr

Ouvert du lundi au samedi 9h-12h 14h-17h  
de novembre à mars. Du lundi au samedi  
9h-12h 14h-18h30 d'avril à octobre.

Ouvert le dimanche matin en juillet et août.

**Vous êtes à 1453 km**  
**de Saint-Jacques-de-Compostelle.**

## SCENOVISION, La Margeride à la Folie !

En plein cœur du village, à découvrir, le Scénovision de Saint-Alban, La Margeride à la folie : un parcours spectacle ludique et interactif, où Auguste, facteur du village fera voyager les visiteurs dans l'histoire de Saint-Alban et de la Margeride, des paysages à l'hôpital en passant par le chemin de Saint Jacques et la Bête du Gévaudan. Une expérience originale et émouvante à la découverte du village et de ses habitants. *Durée du spectacle 45mn, 6 € par personne, 5 € -12 ans, gratuit – 6 ans ouvert du mercredi au dimanche, sur réservation les lundis et mardis, tél. 04 66 31 32 85*  
[www.scenovisionstalban.com](http://www.scenovisionstalban.com)

## ○ Histoire Monuments

Le « **Rouget** » tire son nom de la carrière d'arkose qui produit cette pierre rose que l'on retrouve dans tous les monuments de la région et notamment au château (XI<sup>e</sup> s.). Elle est particulièrement mise en valeur dans la **Chapelle « Saint Pierre »**, chef d'oeuvre d'art moderne réalisé par Roger Marion. En face, l'imposant **Château de Saint Alban**, forteresse médiévale maintes fois remaniée et

dont les plus anciennes traces remontent au XI<sup>e</sup> s., plusieurs fois attaquée et reconstruite a été notamment embellie au XVIII<sup>e</sup> s. avec cette pierre et en s'inspirant du style architectural de la Renaissance Italienne, sous l'impulsion du marquis de Morangies, propriétaire des lieux. Ici, sous la conduite de ce Marquis, de 1764 à 1767, de nombreuses battues pour tenter de tuer la **Bête du Gévaudan** furent organisées à partir du Château. En 1821, Hilarion Tissot, de l'ordre de St Jean de Dieu, transforma le Château, en asile pour y accueillir et soigner les aliénés. Au fil des ans et des vicissitudes, cet asile prit de l'importance pour se transformer en **Hôpital Psychiatrique** qui allait accueillir jusqu'à 620 malades dans les années 70 ; à partir de cette date, ce nombre allait décroître notablement en raison des nouvelles méthodes de soins aux malades mentaux et de l'évolution de la réglementation. Cet établissement a connu une grande renommée : c'est ici qu'a été conceptualisé la « psychothérapie institutionnelle » : courant qui a marqué les soins aux malades mentaux. En Juin 1944, en pleine guerre, des médecins aidés des religieuses accueillirent, cachèrent et soignèrent des Combattants du Mont Mouchet tout proche. Le « chemin » traverse de part en part le Centre Hospitalier.

**Le cimetière des Fous** de l'Hôpital Psychiatrique, a inspiré à Paul Eluard, réfugié un temps ici durant la seconde guerre mondiale, les vers suivants gravés sur une stèle :

*Ce cimetière enfanté par la lune  
Entre deux vagues de ciel noir  
Ce cimetière archipel de mémoire  
Vit de vents fous et d'esprits en ruine*

*Trois cents tombeaux réglés de terre nue  
Pour trois cents morts masqués de terre  
Des croix sans nom corps du mystère  
La terre éteinte et l'homme disparu*

*Les inconnus sont sortis de prison  
Coiffés d'absence et déchaussés  
N'ayant plus rien à espérer  
Les inconnus sont morts dans la prison  
Leur cimetière est un lieu sans raison  
(Paul Eluard, Asile de Saint-Alban, 1943)*

Dans les années 50, **Dubuffet**, avait été alerté par Paul Eluard, des merveilles de créativité que peut engendrer la « folie ». Il fit un collectage de ces créations. Faute de trouver



Château de Saint Alban

une structure pour les accueillir, certaines de ces réalisations remarquables (lambri sculpté de Clément Fraisse, Broderies de Margueritte Sirvin, tableaux et sculptures de Jean Forestier) sont exposées au Musée de l'Art Brut à Lausanne (Suisse).

**L'Église de Saint Alban**, (XI<sup>e</sup>), est en fait la chapelle agrandie de l'ancien monastère (dépendant de la Chaise Dieu). Pendant des siècles, ces religieux fertilisèrent la plaine de Saint-Alban, marécageuse, pour la transformer en prairie (Ignon 1876) Ils accueillèrent aussi les pèlerins. Agrandie à la fin du XVIII<sup>e</sup>, on notera la facture moderne de certains vitraux (1976). Plus loin, **Grazières Mages** est un village typique de la Margeride : four, métiers à ferer les bœufs, croix remarquable au sommet de la colline et hêtre gigantesque en bordure du chemin.

## ○ Hébergements

### **Hôtel Restaurant gîte d'étape L'Oustal de Parent**

Philippe PARENT *Les Faux*

Tél : 04 66 31 50 09 Fax : 04 66 31 43 29

Mail : oustaldeparent@gmail.com

Site : www.oustaldeparent.com

Capacité : 47 pers. (13 ch. + 1 dort. de 19 lits)

Nuit : 46 € à 62 €/ch. 14 €/gîte/pers. Draps 3 €

P.déj : 8 € - D.pens : en ch. 45 € à 52 €/pers.-

en gîte 32 €/pers.

Ouvert du 01/04 au 20/10 tous les jours.

900m du GR65<sup>®</sup>. Transport de bagages 8 €

par étape et par bagage. Acheminement AR

des marcheurs.

### **Gîte d'étape La Croix du Plô**

M. Mme Maurice PIC Le Rouget

Tél : 04 66 31 53 51 - 06 33 55 61 03

Mail : lacroixduplo@orange.fr

Capacité : 11 places (3 ch.)

Nuit : 15 € (draps 4 €) - P.déj : 5 €

D.pens : 30 € - Repas : 12 €

Ouvert toute l'année. Sur le GR65<sup>®</sup>.

Possibilité de cuisiner. Lave et sèche linge.

### **Hôtel Relais Saint-Roch \*\*\***

### **Restaurant La Petite Maison**

Hôtel de Tourisme 3\* Maître Restaurateur

Christian et Marie-Thérèse CHAVIGNON

Château de la Chastre Rue du Carreirou

Tél : 04 66 31 55 48 Fax : 04 66 31 53 26

Mail : rsr@relais-saint-roch.fr

Site : www.relais-saint-roch.fr

& www.la-petite-maison.fr

Capacité : 19 places 9 ch.

Nuit : à partir de 106 €/2pers. - P.déj : 18 €

Repas : menus de 21,50 € à 74 €

Pèlerin prix préférentiel pour 1 nuitée. Ouvert

du 15/04 au 01/11. Accueil privilégié. Parc et

piscine chauffée. Point internet et wifi gratuit.

Blanchisserie. Transport des bagages à

Aumont Aubrac gratuit.

### **Chambres d'hôtes Les Genêts**

Gîtes de France 2 épis

Hélène et Pierre CHARBONNEL

5 et 7 rue de Bellevue

Tél : 06 72 26 83 02 - 06 31 48 18 10

Mail : pmcharbonnel@orange.fr

Site : www.lesgenets48.fr

Capacité : 12 places (5 ch.)

Nuit : 35 €/1pers. 50 € à 55 €/2pers. 75 €/3pers.

P.déj : inclus dans le tarif et servis.

Repas : A partir de 12 € dans les restaurants

du village (5 mn de la maison).

Ouvert toute l'année. A 200 m du GR65<sup>®</sup>.

Salon, bibliothèque, wifi gratuit. Jardins avec

terrasse aménagés, local à vélos, parking

privé. Animaux non acceptés.

### **Chambres d'hôtes et gîte d'étape**

**Auberge Saint Jacques** Pascal MANIN

3 pl. du Breuil - Tél : 04 66 31 51 76

Mail : contact@auberge-saint-jacques.fr

Site : www.auberge-saint-jacques.fr

Capacité : 5 ch. d'hôtes + 2 ch. gîte

Nuit : ch. d'hôtes : 39 €/1pers. 62 €/2pers.

P.déj : inclus - D.pens : ch. d'hôtes :

49€/1pers. 85 €/2pers. gîte : 34 €/pers.

Repas : à partir de 14 €, assiette du

marcheur 10 €, panier pique nique.

Ouvert toute l'année. Sur le GR65<sup>®</sup>

(pl. de la Mairie). Wifi, lave et sèche linge

avec participation.

### **Chambres d'hôtes Lou Carreirou Sur le**

**Chemin** Mme SOUBIRAN - PEYRIDIEU.

Lou Carreirou Rte de Mende

Tél : 04 66 31 53 03 - 06 37 10 96 18

Mail : marieh48@orange.fr

Site : http://perso.orange.fr/sur-le-chemin

Capacité : 7 places (1ch/3pers. 2ch/2pers.)

Nuit : 60,60 €/3 pers. 48,40 €/2 pers. ou

45,20 €/2 pers. si SDB partagée. P.déj : inclus. Formule gîte (sans pdj) 18 €/pers., cuisine en accès libre. Ouvert toute l'année.

**Chambre d'hôte les Drailles de la Margeride**

Alain TRAUCHESEEC  
1 Grand Rue, Jardin Saint Roch  
Tél : 04 66 31 57 83 - 06 70 11 20 54  
Mail : drailles.margeride@gmail.com  
Site : http://lesdraillesmargeride.wixsite.com/site  
Capacité : 13 places (5 ch. WC et SDB privatifs)  
D.pens : 45 €/pers. ch. single, 35 €/pers. ch. double - Pens.C : 60 €/pers. ch. single, 50 €/pers. ch. double.

Ouvert d'avril à octobre. Sur le GR65®.  
Commerces à proximité. Lave linge et sèche linge avec participation. Repas avec produits régionaux et de la ferme pris avec nos hôtes.

**Gîte du Centre** SNC Maury 32 Grand Rue  
Tél : 04 66 31 50 04

Mail : hotel.maury@orange.fr  
Capacité : 15 places (dortoir de 10 lits ou ch. Individ. de 1 à 3 pers.)  
Nuit : Gîte 13 € - Ch. 18 € à 35 € - P.déj : 7 €  
D.pens : Gîte 29 € - Ch. tarif nuit + 16 €/pers.  
Repas : 12 € ou 14 € Cartes Snack et pizzas  
Ouvert toute l'année. Wifi, bar, tabac, jeux, PMU, restaurant.

**Gîte d'étape Le Penote**

M. Mme CHAPEL 19 rte de Saugues  
Tél : 04 66 31 54 13 - 06 88 24 51 32  
Mail : cocojeanine@orange.fr  
Capacité : 4 lits individuels (dont 2 superposés) - Nuit : 15 € (draps 4 €)  
P.déj : A faire soi même. Ouvert sur réservation du 1 novembre au 31 mars.  
Restaurant à 50 m. Possibilité de cuisiner.

**Gîte d'étape Antre Nous** Michael LANGLOIS

19 rue de la Comète - Tél : 06 38 02 38 33  
Mail : gladys.michael@hotmail.fr  
Capacité : 11 places (3 ch./3 pers. + 1 ch./couple)  
Nuit : 17 €/pers. en ch. partagée. P.déj : 5 €  
Ouvert toute l'année. Sur le GR65® à l'entrée du village, gîte refait à neuf en 2015. Cuisine à disposition, 2 SDB (douche ou baignoire), décoration soignée.

**Gîte d'étape Restaurant Bar Le Gévaudan**

Frédéric SABY et Monique CHADOURNE  
38 Grand Rue Tél : 04 66 45 10 42  
Mail : la-familiale@orange.fr  
Capacité : 12 places (3 ch.)  
P.déj : 4,50 €  
D.pens : 29 €  
Pens.C : 38 €  
Repas : 7 € plat du jour, menus à 12 €, 14 € et 24 €.

Ouvert toute l'année. Sur le GR65®, entre l'église et la pharmacie. Cuisine maison et traditionnelle, ambiance familiale.

**Gîte Bar Snack de l'Europe**

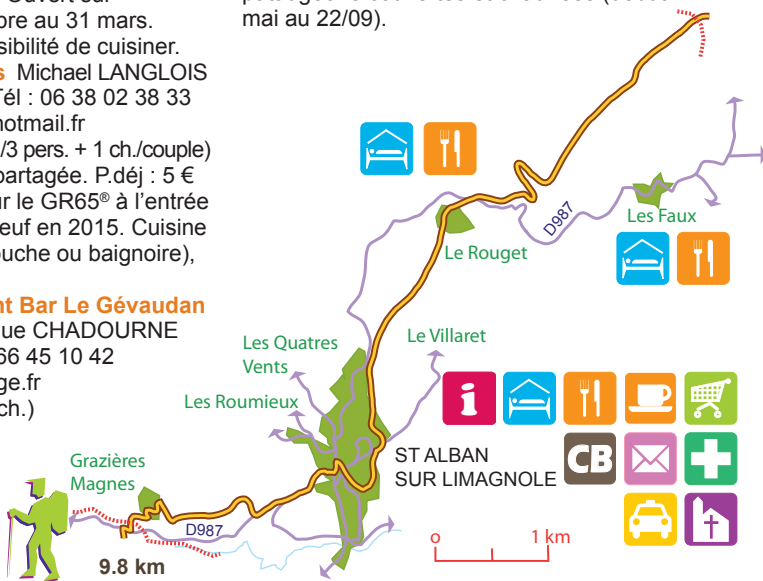
Philippe PARENT 30 Grand Rue  
Tél : 04 66 31 15 82 - 06 81 14 81 78  
Mail : philippeparent48@orange.fr  
Site : www.gite-leurope-margeride.com  
Capacité : 19 places (6 ch.)  
Nuit : 15 à 20 €/pers. Possibilité location draps.

**La Maison du Pèlerin**

Françoise et Jean-Marc CONNAN  
37 Grand Rue Tél : 04 66 45 74 33  
Mail : rai.connan@orange.fr  
Capacité : 13 places (3 ch.)  
Nuit : Participation libre avec prix conseillé pour nuitée, p.déj. ou demi-pension.  
Ouvert fin mars à octobre. Sur le GR65®.  
Wifi. Anglais, espagnol. Accueil groupe.  
Accueil équipés.

**Camping Le Galier \*\***

Laurent JOUGOUNOUX Rte de St Chély  
Tél : 04 66 31 58 80  
Mail : accueil@campinglegalier.fr  
Site : www.campinglegalier.fr  
Capacité : 77 emplacements, hébergement insolite Pod (35 à 50€/2 pers, draps fournis)  
Nuit : Basse saison : 9 €/1pers. 13,40 €/2pers. 4,40 €/pers sup. Juillet, août : 11.20 €/1pers. 16 €/2pers. 4,80 €/pers. sup.  
TS : 0,20 €/pers. - Repas : Snack  
Ouvert de mars à septembre. 400 m du GR65®. Bar. Wifi gratuit. Anglais. Piscine et patageoire couvertes et chauffées (début mai au 22/09).



## Services

**Restaurants** Le Centre Tél. 04 66 31 50 04

Auberge St Jacques Tél. 04 66 31 51 76

La Petite Maison Tél. 04 66 31 55 48

Le Gévaudan Tél. 04 66 45 10 42

**Café Bar** de la Paix Willy TREBUCHON

68 Grand Rue Tél. 04 66 31 53 98

**Epicerie** Spar « le temps des Services»

Mathieu et Marjorie 7j/7 Tél. 04 66 31 51 52

**Boulangeries** Grand Rue

La Mie De Pain (N°42) Tél. 04 66 31 58 61

Boulangerie de St Alban Tel .07 82 96 01 63

**Boucherie Charcuterie** Grand Rue

André PARAN (N°20) Tél. 04 66 31 50 30

**Banque** Crédit Agricole GAB 24 Grand Rue

Tél. 04 99 53 50 91

**La Poste** Grand Rue Tél. 04 66 31 50 07

**Pharmacie** Pignide-Buffière

29 Grand Rue Tél. 04 66 31 50 19

**Docteur** Bernard BRANGIER - Dr Corine HOENNER Maison Médicale, rue Pigeonnier Tél. 04 66 31 56 90

**Infirmières**

Odile FORESTIER rue Pigeonnier

Tél. 04 66 31 57 21

Véronique PIC Maison Médicale

Tél. 04 66 31 56 88

**Kinésithérapeute** Jean-Guy SUDRE Maison

Médicale rue Pigeonnier Tél. 04 66 31 51 71

Philippe MORI 3 rue Traversière

Tél. 04 66 31 36 13

**Dentistes** Jean-Jacques et Thomas CROZAT

rue Pigeonnier Tél. 04 66 31 51 86

**Taxis** Teissandier Pl. Eglise

Tél. 04 66 31 50 13 Fax : 04 66 31 40 33

Dominique MARTIN rue Chardonnerets

Tél. 04 66 31 56 44

**Culte catholique**, temps de prière le vendredi à 18h en saison.

## Fontans

215 habitants - 1040 m d'altitude  
4 km du GR

**Mairie** Le Bourg 48700 FONTANS

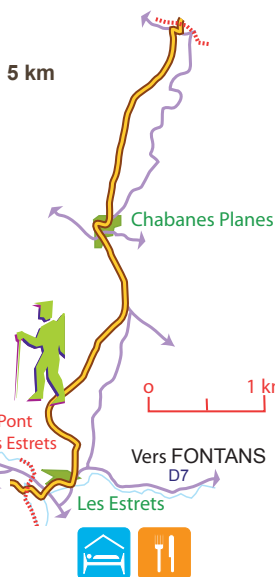
Tél./Fax : 04 66 48 31 00

Mail : comunedefontans@orange.fr

Ouvert mardi : 9h-12h 14h-17h

vendredi : 9h-12h

## La commune



A **Chabanes Planes**, un bâtiment-lavoir fontaine de 1794, abrite une petite vierge dans une niche; résultat d'un vœu d'un pèlerin selon la légende.

Aux **Estrets**, ancienne commanderie des Hospitaliers de Saint Jean de Jérusalem, un gué commandait le passage sur la Truyère. Une chapelle fût construite : l'église actuelle.

## Hébergements

**Chambres d'hôtes et gîte d'étape le Gévaudan**

Gîte de France 3 épis. Bienvenue à la Ferme.

Pascal ROUSSET Les Estrets

Tél : 04 66 45 61 90 - 06 88 90 97 89

Mail : pas.rousset@orange.fr

Capacité : 26 places (3 ch.+1 gîte)

D.pens : 36 €/pers. en gîte 48 €/pers. en

ch.d'hôte. Ouvert du 01/04 au 15/10.

Sur le GR65®. Possibilité de cuisiner.

**Chambres d'hôtes Les Sapins Verts**

M. Mme CRUEIZE *Chazeirollettes*

Tél : 04 66 48 30 23

Capacité : 12 places

Nuit : 58 €/1pers. 68 €/2pers. 90 €/3pers.

P.déj : inclus - Ouvert du 15/04 au 15/10.

5 km du GR65®. Acheminement AR des marcheurs. Lave linge.



**614 habitants - 937 m d'altitude**  
**3.8 km du GR**



*Au premier d'or au château donjonné de gueules, le donjon accosté de deux haches d'armes adossées d'azur, au second d'argent à l'aigle de sable ; à la bande ondée de sinople brochant sur la partition ; au pont en dos d'âne de*

*trois arches de gueules maçonné de sable brochant en abîme sur le tout, l'arche centrale de la largeur de la bande.*

**Mairie** Le Bourg 48200 RIMEIZE

Tél. 04 66 31 08 20

Mail : [mairie.rimeize@wanadoo.fr](mailto:mairie.rimeize@wanadoo.fr)

Site : [www.rimeize.fr.sitew.com](http://www.rimeize.fr.sitew.com)

Ouvert lundi, mardi, jeudi, vendredi : 8h30 à 12h - 13h30 à 17h et samedi de 9h à 12h.

Le village est traversé par trois rivières : la Rimeize, la Truyère et le Chapouillet. La commune comporte également une curiosité géologique, le chaos du Rouchat, amoncellement d'énormes blocs de granite.

## ● Hébergement

**Gîte d'étape et Hôtel Les Granges de Bigose**

Bigose Tél : 04 66 47 12 65

Mail : [contact@grangesbigose.com](mailto:contact@grangesbigose.com)

Site : [www.grangesbigose.com](http://www.grangesbigose.com)

Capacité : 9 ch. d'hôtel + 2 gîtes de 5 places.

D.pens : 66 €/pers. en ch.double. 40 €/pers.

en gîte, 6,50 €.location draps

Ouvert de mars à novembre. Sur le GR65®.

Accueil à partir de 15h30. Wifi Internet.

Salon de repos, cheminée, jeux, bac à laver et étendage.

Accueil équidés.



## ● Personnages

**La famille PEZON.** Le 24 avril 2005 a été inaugurée à Rimeize une pierre sculptée représentant la silhouette du lion «Brutus» en l'honneur de la célèbre fratrie des dompteurs Pezon. La famille Pezon est une très ancienne famille de Lozère dont les origines se trouveraient à Fontans. Jean-Baptiste (1800-1849) le père était colporteur. Avec sa femme Catherine Cornut, ils eurent cinq garçons : Pierre, Baptiste (ou Jean-Baptiste), Jean, Justin et Théodore. Placés très tôt comme bergers, pendant des années ils vont devoir aider leur mère devenue veuve. De leur enfance sur les routes, ils ont gardé cette âme de forains, et créèrent une ménagerie pour proposer des spectacles de dressage. C'est Baptiste qui commence en devenant meneur de loups tandis que Jean devient montreur d'ours. C'est ainsi que commença l'histoire de la ménagerie PEZON. Baptiste eut un coup de foudre pour un lion à crinière noire : «Brutus».

Le dompteur entretient avec l'animal une complicité qui lui permet de le chevaucher. Après sa mort, il est enterré au cimetière du Père-Lachaise dans un caveau surmonté d'une statue de bronze le représentant chevauchant son lion Brutus. Ses tigres, panthères, lion et ours devaient continuer à fasciner nos concitoyens puisque son neveu Edmond reprit le flambeau de la dynastie des Pezon. Le cirque et la ménagerie disparaîtront en 1941.





## L'Aubrac, basalte et nature immense

Le territoire de l'Aubrac est délimité au Nord et à l'Ouest par les gorges de la Truyère et le plateau de la Viadène, à l'Est, par le Plateau de Peyre, au Sud par la Vallée du Lot. Il s'étend sur plus de 2500 km<sup>2</sup>.

Une partie du plateau de l'Aubrac a été classé en zone Natura 2000, identifié pour la rareté et la fragilité des espèces sauvages (animales ou végétales), et de leurs habitats.

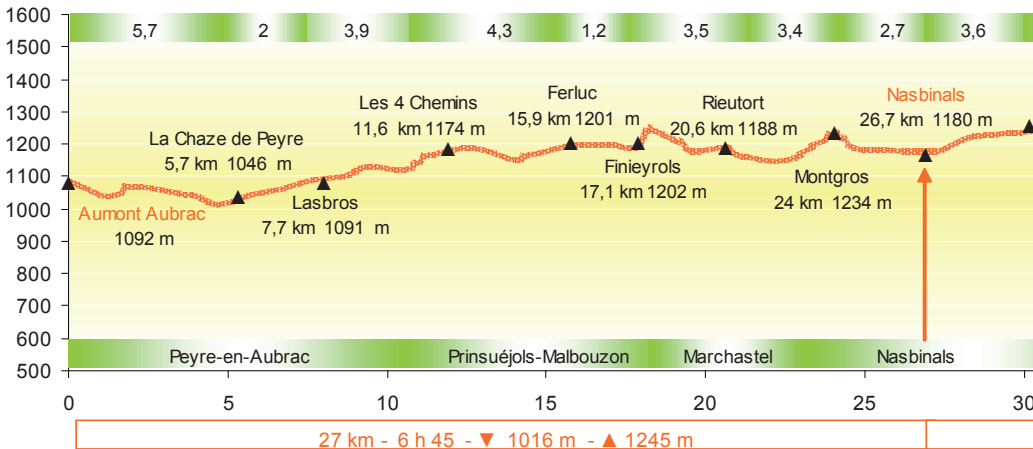
Sur le GR65, la section de sentier entre Nasbinals-Aubrac-St Chély d'Aubrac est un haut lieu de la Voie du Puy, elle a été inscrite sur la Liste du patrimoine mondial au titre des Chemins de Saint-Jacques de Compostelle.

**La flore** - On dénombre plus de 2000 espèces sur le plateau, ce qui permet de dire que la flore est l'une des plus riches d'Europe. Le calament à grande fleur (ou « *thé d'Aubrac* ») reconnu pour ses nombreuses vertus digestives, la drosera (plante carnivore), la ligulaire de Sibérie, le lys martagon... en font sa spécificité.

Les racines de gentiane sont utilisées dans l'industrie pharmaceutique et dans la fabrication de célèbres apéritifs. Les narcisses et les jonquilles qui recouvrent les prairies en Mai, sont cueillis pour être acheminés vers les parfumeurs de Grasse.

**Les burons**, ou « *mazucs* » en occitan, bâtis emblématiques, font partie du paysage de l'Aubrac. Ces maisonnettes en basalte sont d'anciennes habitations des bergers (buronniers) qui gardaient les troupeaux pendant l'été et fabriquaient la fourme d'Aubrac. Ce savoir-faire a été repris vers 1960 pour fabriquer le fromage de Laguiole notamment.

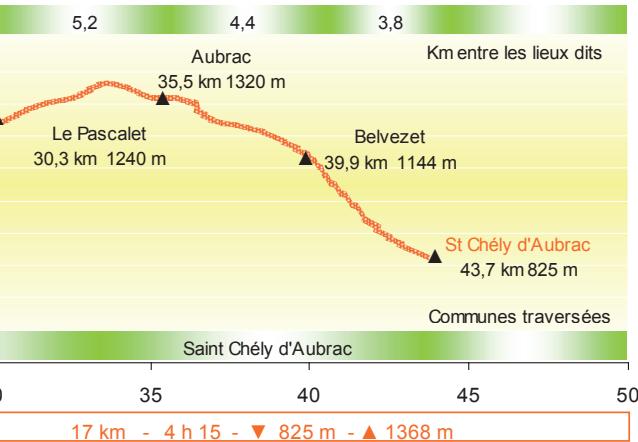
**La faune sauvage** compte entre autre : des cerfs, chevreuils, renards, sangliers, lièvres, hermines... Beaucoup d'espèces d'oiseaux peuplent le plateau : grand duc, faucon pèlerin...



**La vache Aubrac** dite « la reine aux yeux noirs », est une race rustique qui s'intègre parfaitement au climat montagnard de l'Aubrac. Durant l'estive, séjour des bovins dans les pâturages (25 mai - 13 octobre), les vaches envahissent les grands espaces du plateau, et se nourrissent d'un herbager de qualité. Ce mode d'élevage authentique, à caractère extensif, allie tradition et modernité, et garantit une viande d'une qualité savoureuse. *"Haute"* âgée de 6 ans, élevée à Curières par la famille Dijols, a été l'égérie du Salon International de l'Agriculture en 2018 à Paris. Elle a une robe froment de teint beige et roux, de belles cornes en lyre, le bout de la queue et les oreilles noires et des yeux subtilement maquillés.

**L'aligot** - Lors d'une rencontre entre les trois évêques du pays, venu le temps de passer à table, chaque évêque sortit les produits rapportés de son territoire: celui de l'Auvergne apporta du pain, celui du Rouergue apporta du fromage frais, du beurre et du lait, et celui du Gévaudan de l'ail et du sel. Ils donnèrent tout cela au buronnier qui su leur préparer un plat. Au fil du temps, le pain fut remplacé par des pommes de terre. De là, est né l'Aligot, spécialité culinaire conviviale. Le nom viendrait du latin « aliquid » qui veut dire « quelque chose ». Les moines de la Dômerie d'Aubrac offraient aux pèlerins « quelque chose à manger ».

**Les lacs de L'Aubrac** : Lac des Saliens (6 ha), lac Saint-Andéol (11 ha), lac de Born (5 ha), lac de Souveyrols (1,6 ha). Ces 4 joyaux du plateau de l'Aubrac situés à une altitude moyenne de 1 250m, sont des lacs naturels d'origine volcanique assez profonds (jusqu'à 15 m). Ils présentent les mêmes caractéristiques : eaux fortement teintées, berges régulièrement découpées sans arbres mais difficiles à suivre par endroits en raison de la nature spongieuse et mouvante du terrain. Le peuplement piscicole est constitué de truites fario et arc-en-ciel, de brochets, de perches, de chevesnes et de vairons.



# Peyre-en-Aubrac

## Aumont Aubrac

1117 habitants - 1040 m d'altitude



*De gueules au château d'argent, maçonné de sable, posé sur un roc aussi d'argent mouvant de la pointe et chargé d'un écusson d'or surchargé d'un aigle d'azur*

### Mairie

Pl. du Portail 48130 AUMONT AUBRAC  
Tél. 04 66 42 80 02 Fax : 04 66 42 87 49  
Mail : mairie.aumontaubrac@wanadoo.fr  
Ouvert du lundi au jeudi : 8h30-12h 13h30-18h  
Vendredi : 8h30-12h 13h30-17h

### Office de Tourisme

Rue du prieuré – Maison du Prieuré  
Tél. 04 66 42 88 70 Fax : 04 66 42 88 70  
Mail : info@ot-aumont-aubrac.fr  
Site : www.ot-aumont-aubrac.fr

**Vous êtes à 1438 km  
de Saint-Jacques-de-Compostelle.**

**Station Verte de Vacances  
Village étape sur l'A75**

**Siège de l'Association  
Sur Les Pas de St Jacques**

• **Nouveau** : un e-banc a été installé sur la Place de la mairie. Il a été conçu dans une approche éco-environnementale grâce à son panneau solaire. Il permet de faire une pause tout en rechargeant son smartphone, sa tablette, etc.

### Le village

Le village s'est formé autour d'un prieuré, fondé par les Barons de Peyre vers l'an 1000.

**Rue de l'église** : Il s'agit de l'ancienne rue principale du village. Elle suivait à peu près un arc de cercle et à chaque extrémité, se trouvait une porte. Dans cette rue, il y avait beaucoup de portails en arc brisés, et de fenêtres à meneaux, malheureusement, aujourd'hui, ils sont mal

entretenus ou bouchés. Dans les sous-sols, on retrouve de grandes caves ou des remises voûtées.

**La maison du Prieuré**, siège de l'Office de Tourisme, bâtiment de 1684, restauré en 1990 (cave voûtée, fenêtres à meneaux, salle d'exposition, vente produits régionaux).

**Église Saint-Étienne** du XII<sup>e</sup> s. ancien prieuré bénédictin remanié au cours des siècles.

**Truc del Fabre** : statue du Christ-Roi et vue panoramique.

**Statue de la «Bête du Gévaudan»**, ce loup a sévi dans notre région de 1764 à 1767 faisant plus de 100 victimes.

**Jardin public** crée en 2011 par la mairie, il comprend un espace de loisirs pour les enfants, une aire de pique nique à l'ombre d'un séquoia géant, un théâtre de verdure accueillant des spectacles et représentations de plein air.

### Manifestations

**Marché** : hebdomadaire le vendredi

**Fête votive** : 2<sup>e</sup> dimanche d'août

**Grande foire à la brocante** :

3<sup>e</sup> dimanche d'août

**Concours départemental du broutard** :

3<sup>e</sup> samedi de septembre

**Foire aux champignons** :

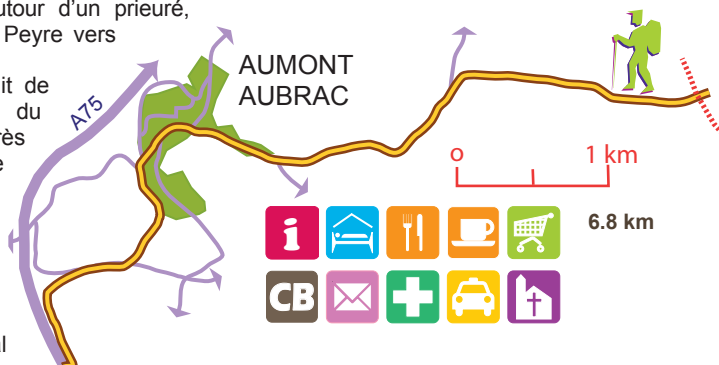
1<sup>er</sup> dimanche d'octobre

**Marché de Noël** : 2<sup>e</sup> dimanche de décembre

### Aux environs

**Musée archéologique de Javols**, capitale de la région à l'époque romaine.

**Roc de Peyre**, siège de la puissante baronnie de Peyre au Moyen Age.





## ○ Hébergements

### **Hôtel Chez Camillou\*\*\*** Logis de France

10 rte du Languedoc  
Tél : 04 66 42 80 22 - 06 59 21 84 94  
Fax : 04 66 42 93 70  
Mail : chezcamillou@wanadoo.fr  
Site : www.hotel-camillou.com  
Capacité : 90 pers. 37ch.  
Nuit : 99 € à 169 € - P.déj : 11,90 €  
D.pens : 70 € à 92 €

Ouvert du 17/03 au 25/11. Accès gratuit au hammam , jacuzzi et piscine chauffée en saison (15/04 au 15/10). Modelages sur place possible avec suppléments.

### **Hôtel-restaurant Prunières\*\***

AFY Pl. du Relais  
Tél : 04 66 42 80 14 - 04 66 42 85 52  
Fax : 04 66 42 92 20  
Mail : hotelprunieres@wanadoo.fr  
Site : http://hotelprunieres.free.fr  
Capacité : 40 ch.- Chambres de 53 € à 70 €  
P.déj : 8,90 € - D.pens : 72 € à 132 € (pour 2 pers.) - Repas : 11 € à 28 €  
Hôtel fermé du 06/11 au 31/03. Wifi. Animaux acceptés (gratuit).

### **Hôtel-restaurant Relais de Peyre\*\***

9 rte du Languedoc  
Tél : 04 66 42 85 88 Fax : 04 66 42 90 08  
Mail : hotel.relaisdepeyre@wanadoo.fr  
Site : www.relaisdepeyre.fr  
Capacité : 3 ch. - Nuit : 48 € à 67 €  
P.déj : 8 € - Demi.pens : 45 € (pèlerin) à 68 €  
Repas : 13 € à 22 €

### **Chambres d'hôtes La Maison aux Volets Bleus** Charme

Cécile MALED 25 ave de Peyre  
Tél : 04 66 31 34 11 - 06 74 21 55 95  
Mail : cecile.maled@orange.fr  
Site : www.lesvoletsbleus.vpweb.fr  
Capacité : 3 ch. Nuit : 75 €/1pers. 85€/2pers.  
40 € lit suppl. - P.déj : inclus  
D.pens : 67,50 €/pers. sur la base de 2 - 66,50 €/pers. sur la base de 3.  
Repas : 25 € avec boissons/commande  
Ouvert toute l'année. Sur le GR65®.  
Lave linge, sèche linge 5 €. Wifi gratuit.  
Parking fermé au-delà d'une nuit 5 €/jour.

### **Chambres d'hôtes Le 24**

M. et Mme MATHIEU 24 rte d'Aubrac  
Tél : 06 75 91 71 30  
Mail : francoisechristian.mathieu@gmail.com  
Capacité : 3 ch. - Nuit : 70 €  
P.déj : inclus - Pas de repas  
Ouvert 27/04 au 30/09. Sur le GR65®.

### **Gîte d'étape et chambre d'hôtes La Ferme du Barry** Gîte de France 3 épis.

Vincent BOUSSUGE 9 rue du Barry  
Tél : 04 66 42 90 25 - 06 71 83 17 46  
Mail : fermedubarry@yahoo.fr  
Site : www.ferme-du-barry.com  
Capacité : 36 places (10 ch. de 2 à 5 pers. SDB et WC privatifs)  
Nuit gîte : 15 € à 20 € - P.déj : 6 €  
D.pens : en gîte de 35 € à 45 € - en ch. d'hôtes : 50 €

Ouvert toute l'année pour le gîte. Internet, coin lecture séparé avec jardin, lavoir à disposition. Restaurant grill ouvert le midi avec spécialité régionale, tarte et salon de thé.

### **Gîte d'étape Chambres d'hôtes Les Sentiers Fleuris** Gîte de France 3 épis

Olivier LEFEVRE 7 pl. du Portail  
Tél : 04 66 42 94 70 - 06 42 64 80 02  
Mail : sentiersfleuris48@yahoo.fr  
Site : www.sentiers-fleuris.com  
Capacité : 20 places (9 ch. 2 ou 3 lits)  
D.pens : 43 €/pers. en gîte - 53 €/pers. en ch.  
Ouvert du 15/03 au 15/10. Sur le GR65®.  
Internet, wifi, lave linge, sèche linge.

### **Gîte Route d'Aubrac**

Romain DALLE 4 rte d'Aubrac  
Tél : 06 76 68 43 90  
Capacité : 15 places  
Nuit : 12 € en dortoir - 30 € en chambre  
Ouvert toute l'année. Possibilité de cuisiner.

### **Gîte Chemin Faisant**

Annie LAUTARD 15 ave de Peyre  
Tél : 06 24 83 19 36 - 06 86 52 57 47  
Mail : annie.lautard@live.fr  
Site : www.gites-chemin-faisant.com  
Capacité : 14 places  
Nuit : 20 € - P.déj : inclus  
Ouvert toute l'année. Cuisine à disposition.  
Wifi. Anglais.

### **Gîte Aubrac randonnées**

Céline et Daniel ROCHEFORT  
2 rte d'Aubrac  
Tél : 04 66 31 33 12 - 06 20 06 05 66  
Nuit : 30 € à 60 € - Draps : 4 €  
P.déj : inclus. Ouvert toute l'année.

### **Camping municipal\*\*** RN 9

Renseignements et réservations saison tél. 06 86 68 84 16 - hors saison OT tél. 04 66 42 88 70.  
Mail : info@ot-aumont-aubrac.fr  
Site : www.ot-aumont-aubrac.fr  
Capacité : 100 emplacements  
Ouvert du 01/06 au 30/09. 2 km du GR65®.

## Services

### Camping Car • Aire de Stationnement

Place du Foirail à Aumont-Aubrac.

- Aire de Service Parking du Supermarché Auchan à 2 km au nord d'Aumont-Aubrac
- Aire d'accueil Le Buron St Jacques RD809 - 3 km d'Aumont Tél : 04 66 31 52 89.

### Restaurants

- Le gastronomique, Cyril ATTRAZIC  
10 rte du Languedoc Tél. 04 66 42 86 14
- Brasserie Gourmande, le Gabale  
10 rte du Languedoc Tél. 04 66 42 86 14
- Prunières, Place du Relais  
Tél. 04 66 42 85 52. Restaurant fermé les soirs et les samedis du 6 novembre au 31 mars.
- Brasserie- Pizzeria Le Relais de Peyre,  
9 rte du Languedoc Tél. 09 70 35 17 24
- Resto Grill Ferme du Barry  
9 rue du Barry Tél. 06 76 64 17 30
- Snack A la Bonne Franquette,  
1 place du relais Tél. : 06 89 19 99 65
- Restaurant/snack la Pause  
21 ave de Peyre Tél. 06 61 84 70 11
- Délices de l'Aubrac RN9 Rte de St Chély d'Apcher Tél. 04 66 42 86 64
- 2 km au Nord de Aumont Aubrac

### Cafés Bars Tabac - Hervé BRUGERON

- Village Tél. 04 66 42 82 65
- Bar de la Mairie 24 av. Peyre  
Tél. 04 66 42 87 82

### Epicerie - Auchan RD809

- Tél. 04 66 42 86 06 Fax : 04 66 42 91 63
- Astro Marché 1 pl. Relais  
Tél. 04 66 42 86 13 Fax : 04 66 44 09 51

### Epicerie fine L'Etape des sens

- Tél. 06 02 48 85 38

### Fromagerie Benoît CHAPERT

- Rte d'Auvergne Tél. 04 66 42 80 24

### Boulangeries Pâtisseries - Guy JOUVE

- 2 rue Tisserands Tél. 04 66 42 81 77
- Laetitia et Stéphane SOLIGNAC  
Rte Aubrac Tél. 04 66 42 82 74

### Boucheries Charcuteries - Jean-Marc

- GRAVIL Av. Gare Tél. 04 66 42 80 27
- BOULET et Fils 5 rte Aubrac  
Tél. 04 66 42 80 32

### Boutiques – Souvenirs - Au petit Cadeau

- Mme LE LOGE, av. Peyre. Tél. 04 66 42 80 44
- Tradition du Laguiole, André BENOIT  
3 av. Peyre. Tél. 04 66 42 80 87
- Aubrac Rando 2 rte d'Aubrac  
Tél. 04 66 31 33 12
- Magic Shopping 2 av. du Gévaudan  
Tél. 09 67 78 39 75

### Fleuriste : Aux Monts en Fleurs

- 19 avenue de Peyre Tél. 04 66 32 38 83

### Laverie automatique : Route d'Aubrac

- (au gîte d'étape Toute d'Aubrac)

### Place du Relais (au restaurant Prunières)

### Banque – Crédit Agricole Languedoc GAB

- 23 av. Peyre Tél. 04 99 53 50 71

### La Poste Guichet automatique GAB

- Pl. Foirail Tél. 04 66 42 62 40

### Docteurs - Claude FLEURY 16 av. Peyre

- Tél. 04 66 42 91 91

### - Nicolac MAL Av. du Gévaudan

- Tél. 04 66 31 75 64

### Pharmacie Pl. de la Croix Tél. 04 66 42 80 11

### Infirmière Beia-Moulin (SCP)

- Maison Terre Aubrac rte Languedoc

- Tél. 04 66 42 82 52

### Ostéopathe M. MACHARD Rte d'Aubrac

- Tél. 04 66 45 50 23

### Kinésithérapeutes - Michel TARDIEU

- 17 av. du Gévaudan Tél. 04 66 42 87 97

### - Annie LAUTARD 4 av. du Gévaudan

- Tél. 04 66 42 81 10 ou 06 24 83 19 36

### - GEOFFREY PEFREDO (Soins à domicile)

- Tél. 06 33 95 28 41

### Orthophonie Christine PRUNIERES

- Route d'Aubrac Tél. 04 66 42 88 88

### Esthéticienne Brin de Détente

- Rue de l'Eglise Tél. 09 87 87 40 61

### Coiffeurs - Angel coiffure

- 21 av. Gare Tél. 04 66 42 85 76

### - Salon Imaginatif 15 av. de Peyre

- Tél. 04 66 42 96 59

### Taxi Gervais L&D (SARL) 7 av. Peyre

- Tél. 04 66 42 80 17 - 06 83 86 44 05

### S.N.C.F - Arrêts Trains et Bus ligne Béziers-

- Clermont Ferrand (attention pas de guichet

et bornes automatiques).

### Presses - SARL SOBON MAG PRESSE

- Pl. du Portail Tél. 04 66 42 90 17

### - Cyber le Compostelle 2 av. du Gévaudan

### Culte catholique Voir presbytère

- Tél. 04 66 42 81 62.

Chapelle Bastide de la Pignède





## Mairie

Le Bourg 48130 LA CHAZE DE PEYRE  
Tél. / fax : 04 66 42 88 80  
Mail : mairie.chaze.peyre.48@orange.fr  
Site : www.lachazedepyre.fr  
Ouvert lundi et jeudi : 10h-12h.

## Le village

**Chaze** représente le mot occitan « chasa », variante nord occitane de « casa », « maison ». Au temps des dolmens, le mot « casa » était un mot qu'employaient nos ancêtres pour indiquer une habitation. Après plusieurs changements (mansione, hospitaies, oustal) au temps des Romains, le mot préhistorique « casa » retrouve une deuxième vie. On associe le mot de « Peyre » qui chante comme un refrain dans les noms de nos villages et prouve que tout ici se souvient de la puissante baronnie médiévale dont le centre était implanté sur le roc basaltique de Saint Sauveur de Peyre à une dizaine de km au Sud.

La Chaze de Peyre bénéficie d'un climat rude mais vivifiant et reposant. A 3 km d'Aumont Aubrac, ce paisible village présente au promeneur son imposant clocher de granit, solidement adossé à l'église et son chœur qui date du XIIe s. Entre la Chaze de Peyre et Lasbros, à quelques pas du village de la Pignède, on trouve les traces de la voie Agrippa et, non loin de là, une petite chapelle solitaire fondée en 1525 par **le prêtre P. Bastide**, dédiée jadis à la Sainte Croix et où, depuis 1868, on vénère la Vierge de la Salette. La Chaze de Peyre offre sa nature sauvage avec ses forêts de pins, ses pâturages verdoyants, ses rivières et ruisseaux mais aussi ses sentiers balisés qui nous invitent à son approche et en font une étape de choix.

## Aux environs

### Sainte Colombe de Peyre

Cette commune de 200 habitants, parcourue de sentiers balisés, mène dans ses sillons les randonneurs en quête de quiétude, d'air pur et de nature riche de couleurs et de secrets.

**Église** : statue de Saint-Privat du XVII<sup>e</sup> en bois sculpté et peint, cloche en bronze de 1653 et porte extérieure en bois sculpté ;  
**Rocher du Cher** : siège du Château d'un Vassal des Barons de Peyre. Une chapelle en contrebas du roc constitue le dernier vestige de ce château.

**Lac du Moulinet** : baignade et pêche ; Le long de la route St Sauveur de Peyre à Malbouzon, non loin du Ventouzet curieuse **pierre branlante**, énorme rocher que chacun peut faire bouger d'un seul bras !

## Hébergement

### Gîte Aux Quatre Vents

Jean Marc et Marie GRANIER  
Les Quatre Chemins  
Tél : 04 66 45 72 16 - 06 64 19 34 03  
Mail : granier-jean.marc@orange.fr  
Capacité : 13 places (3 ch. de 3 - 2 ch. couple)  
Nuit : 20 € - P.déj : 6 €  
D.pens : 38 € - Repas : 12 €  
Ouvert du 20/03 au 15/10. Accueil à partir de 13h30. X:44.707 027 Y:3. 192 912.  
Casse croute/réservation. Lave linge.  
Parking voiture.

## Services

**Restaurant** Bar Snack Le Graniti'k Lasbros  
Tél. 06 88 11 02 43  
**Café Bar** Régine SOULIER  
Les 4 Chemins Tél. 04 66 42 83 36.

● **Toilettes publiques dans le village ouvert d'avril à fin octobre.**

# Prinsuéjols-Malbouzon

292 habitants

## Malbouzon

1176 m d'altitude - 1.9 km du GR

**Mairie** Village de Malbouzon  
48100 PRINSUEJOLS-MALBOUZON  
Tél : 04 66 32 53 20

Mail : mairie.prinsuejolsmalbouzon@orange.fr  
Ouvert lundi et jeudi : 9h-12h30 et 14h-17h  
Le 1<sup>er</sup> vendredi du mois 9h-12h

C'est en arrivant à **Malbouzon** que l'on découvre vraiment le plateau de l'Aubrac. Ses paysages dénudés, ses prairies inondées par la Rimeize, donnent naissance à une flore spécifique et rare, notamment la fritillaire pintade. La vallée de la Rimeize est également un lieu de refuge et de nidification pour de nombreux oiseaux migrateurs attirés par ces écosystèmes préservés (moules perlières, écrevisses à pattes blanches...).

A la sortie de Malbouzon en direction de Rieutort d'Aubrac, une croix délimite le carrefour, celle-ci a été implantée sur une borne romaine renversée : c'est l'antique témoignage du passage de la voie romaine reliant Lyon à Toulouse « la Via d'Agrippa ». L'Aubrac prend alors toute sa dimension avec ses paysages pittoresques parsemés de blocs erratiques de granit, dûs à l'érosion glaciaire.

### Le village

**Ancien prieuré** dépendant de l'abbaye Sainte-Foy de Conques en Rouergue. En 1392, la seigneurie de Malbouzon relevait des barons de Peyre.

**Église romane** du XII<sup>e</sup> s. bâtie sur l'emplacement de l'ancien prieuré : nef à 3 travées voûtée en berceau, arc triomphal sur colonnes engagées, abside à 2 étages semi-circulaire, chevet à 7 pans,

portail plein cintre percé dans un contrefort, clocher peigne à 3 baies.

Après un passé qui a connu ses «tondeurs de brebis», ses «tueurs de porcs», ses «scieurs de long», ses fabricants de chars, ses forgerons, etc., autant de métiers aujourd'hui disparus. Malbouzon a conservé un certain nombre de commerçants et artisans qui en font un village actif. Malbouzon est la vitrine de l'activité locale au cours de sa fameuse foire qui est la première de la saison sur l'Aubrac et a lieu, en général, le 1<sup>er</sup> dimanche de juin de chaque année.

### Hébergement

**Centre d'accueil de Malbouzon** Commune de Prinsuéjols-Malbouzon à Malbouzon

Tél : 04 66 32 53 20 - 06 71 23 93 12

Fax : 04 66 32 65 17

Mail : mairie.prinsuejolsmalbouzon@orange.fr

Capacité : 56 places (ch. de 2, 3, 5 et 6 lits)

Nuit : 14 € (draps 1 €). Ouvert du 01/05 au 31/10. Petite pièce équipée d'un micro onde.

Moyens de paiement : chèque bancaire libellé à l'ordre du Trésor Public ou espèces.

### Services

**Café Bros, restaurant** Tél. 04 66 32 55 40


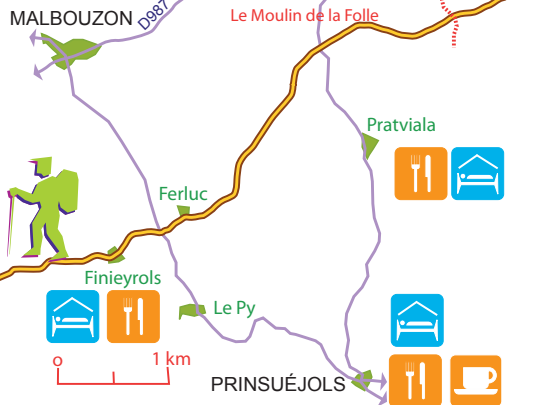
**Café, snack, bar, Point poste.**

GRAL Village Tél. 04 66 32 56 42

**Boulangerie, pâtisserie, épicerie**

Les 3 Saveurs Rte de Prinsuéjols

Tél. 04 66 31 43 20



Paysage d'Aubrac

## Prinsuéjols

1199 m d'altitude - 3.5 km du GR.

Le chemin passe au centre de la commune nouvelle Prinsuéjols-Malbouzon.

C'est la partie boisée de l'Aubrac qui fait la transition avec la Margeride, les forêts de hêtres et de pins sylvestres forment encore les paysages. Le cours d'eau de la Cruzeize, affluent de la Colagne, irrigue cette commune avant de se jeter au lac du Moulinet. Jadis les eaux de la Cruzeize actionnaient de nombreux moulins, on peut encore voir certains vestiges, notamment : le moulin de Fréjoutes, Pierrou et Gibert. Au sud ouest de Prinsuejols, on remarquera les prémices paysagers de l'Aubrac avec les moraines de granit, le Roc de la Guse ainsi que « le truc du Coucut » dont les orgues balsatiques sont de la même configuration géologique que ceux de Marchastel ou encore du pont des Négres que l'on retrouve au cœur du plateau.

Le chemin traverse deux des hameaux : Fertuc et Finieyrols.

### Les villages

Durant la Révolution c'est à **Finieyrols**, où il était caché, que le Prieur de Malbouzon, Antoine Charrier fut arrêté le 10 octobre 1793 et guillotiné le 18, Il était le demi-frère de Marc Antoine Charrier (voir Nasbinals).

Finieyrols est aussi le village natal de **Louis Dalle** (1922-1982), qui devint évêque au Pérou. Une stèle lui est consacrée à l'entrée du village.

A 3 km au Sud du hameau de Fineyrols se trouve le village de **Prinsuejols**.

Contrairement à la plupart des paroisses, les moines d'Aubrac construisirent l'église sur un site isolé et encore en 1824, plan cadastral et matrice indiquent seulement une église, la Cure, une minuscule mairie et le cimetière. La nef est voûtée en berceau brisé. Elle a 2 chapelles aux croisillons. L'abside est à 4 pans extérieurs. Le clocher, qui était probablement à la croisée du transept, fut démolí par les patriotes durant la Révolution. Il fut donc reconstruit sur le modèle « à peigne ».



Pensées sauvages

### Vie d'une cloche

En 1625, les habitants de la paroisse ont commandé une cloche pour leur église. En 1793, elle est réquisitionnée pour être transformée en canons qui sauveront la République. Les Prinsuéjolsais la cachent, mais les patriotes finissent par la descendre à Marvejols. Elle arrive trop tard et le maire de Marvejols l'installe sur un de ses bâtiments publics. Apprenant cela les habitants de la paroisse de Prinsuéjols signent une pétition envoyée au « directoire de Marvejols » pour qu'elle leur soit rendue. Le directoire accepte leur requête mais le maire de Marvejols refuse de la restituer. Prinsuéjols réitère sa demande en 1899 et le Conseil Municipal de Marvejols vote la restitution de la cloche à Prinsuéjols à condition que cette commune prenne à sa charge tous les frais de déplacement et de transport. Depuis 1993, la cloche de Prinsuéjols a retrouvé son clocher. Comme toute cloche antérieure à la Révolution, elle est classée Monument historique. En 2010, la quatrième cloche Marie-Myriam a été installée dans le remarquable clocher-mur remis en état.

### Aux environs

6 km au Sud : **Le château de la Baume** parfois appelé le « Versailles du Gévaudan » fut construit aux XVII<sup>e</sup> s. et XVIII<sup>e</sup> s. par les descendants des Seigneurs de Peyre. La riche décoration antérieure fait un contraste intéressant avec l'austérité des façades. Il est la propriété de la famille de Las Cases, descendant d'Emmanuel de Las Cases qui accompagna Napoléon à Sainte Hélène et est l'auteur du « Mémorial de Sainte Hélène ».

*Visites guidées en été et sur réservation hors saison. Tél. 04 66 32 51 59.*

### Hébergements

**Auberge les Gentianes** Evelyne PERRET

Les Gentianes, Finieyrols

Tél : 04 66 32 52 77 - 06 73 02 70 15

Mail : auberge.gentianes@orange.fr

Site : www.gite-aubrac-gentianes.fr

Capacité : 19 places en 5 ch. + 20 places en gîte 5 dortoirs. - P.déj : 6 €

D.pens : ch. 43 €/pers. avec draps et serviette.

gîte 38 €/pers. - Repas : 14 € le soir,

pique nique 7 € - Ouvert toute l'année sur réservation. Sur le GR65®. Wifi gratuit.

Accueil toute la journée. Restauration rapide, boissons. Accueil équipés gratuit.

### Chambre d'hôtes la Rose de l'Aubrac

Finieyrols - Tél : 04 66 45 78 55  
Mail : larosedelaubrac@orange.fr  
Site : www.larosedelaubrac.wix  
Capacité : 14 places (3 ch. + 1 ch. familiale 7 pers.)

### La Borieta Del Prat Corinne BARDIN

Prat Viala - Tél : 04 30 43 43 45  
Mail : contact@laborietadelprat.fr  
Site : www.laborietadelprat.fr  
Capacité : 10 places, 6 en yourte, 4 en ch. d'hôtes.  
Nuit : 18 €/pers. en yourte, 20 €/pers. en ch. d'hôtes. Camping : 5 €/tente - 5 €/pers.  
P.déj : 6 € - D.pens : 39 € en yourte, 41 € en ch. d'hôtes. - Repas : 15 € le soir  
Ouvert toute l'année. Accueil à partir de 16h30. 1 km du GR65®. Wifi gratuit. Lave

linge 5 €, duvet 3 € + sac à viande, linge de toilette 2 €. Equidés 5 €/animal. Chiens non acceptés.

### Gîte d'étape du Relais de Prinsuéjols

#### Café Restaurant

Serge PRUNIER Prinsuéjols

Tél : 04 66 32 52 94  
Mail : relaisdeprinsuejols@sfr.fr  
Site : relais-de-prinsuejols.com  
Capacité : 48 places (7 ch. + 2 dort.)  
Nuit : 20 € - P.déj : inclus  
D.pens : 38 € en dortoir - 45 € en ch. simple ou double. Ouvert toute l'année.  
2,3 km du GR65®. Acheminement AR des pèlerins depuis Les 4 Chemins. Pas de possibilité de cuisiner.

## Marchastel

71 habitants - 1212 m d'altitude  
2 km du GR.

### Mairie 48260 MARCHASTEL

Tél./fax : 04 66 32 53 61  
Mail : mairie.marchastel@wanadoo.fr  
Site : www.marchastel.com  
Ouvert le mardi de 14h à 17h.

### La commune

71 habitants sur deux hameaux : Marchastel et Rieutort d'Aubrac. Sur la commune de Marchastel, **le cours d'eau du Bès** qui irrigue tout l'Aubrac avant de se jeter dans la Truyère, est omniprésent. En aval de Rieutort, qui signifie en occitan « rivière tortueuse », le magnifique pont romain de Marchastel enjambe Le Bès.

**Marchastel** est adossé à un piton rocheux basaltique, au sommet duquel, on devine encore un ancien château. Le village surplombe la vallée du Bès et offre un splendide panorama sur l'Aubrac et ses vastes prairies à la flore remarquable.

L'architecture des deux hameaux, témoigne d'une activité essentiellement agricole, la restauration des « farradou », des fontaines et des fours à pain, illustre cet attachement aux traditions et valorise ce patrimoine.

### Services

#### Auberge de la Tourre

Marchastel Tél. 04 66 45 68 73

#### Restaurants

Buron du Lac de Born Tél. 04 66 32 52 20

### Hébergements

#### Chambres d'hôtes Le Château de Marchastel

Odile MALHERBE Marchastel  
Tél : 04 66 32 59 50 - 06 74 46 08 18  
Mail : malherbe@aubrac2000.com  
Site : www.aubrac2000.com  
Capacité : 2 ch. + 5 gîtes  
Nuit : 75 € à 85 € en ch.  
P.déj : inclus  
Ouvert toute l'année.

#### Chambres d'hôtes Les Puechs de l'Aubrac

Laurence BAZIN Marchastel  
Tél : 04 34 25 93 14 - 06 80 26 09 95  
Mail : belleflamme@orange.fr  
Site : www.location-gites-aubrac.com  
Capacité : 5 ch. + 1 gîte pour 4 pers.  
Nuit : 70 €/2 pers  
P.déj : inclus  
Ouvert toute l'année. 2 km du GR65®.

#### Gîte du Buron de Cap Combattut

##### Route des Lacs

Tél : 06 74 81 89 19  
Mail : maite@buron-aubrac.fr  
Site : www.buron-aubrac.fr  
Capacité : 5 places  
Nuit : 95 €  
P.déj : inclus  
Repas : 15 € le soir  
Sur la variante du GR65®.  
Animaux acceptés.

4.4 km



# Nasbinals



**512 habitants**  
**1180 m d'altitude**

*D'argent à l'aigle de gueules chargé d'une croix de Malte d'argent, accosté de deux coquilles d'or.*

**Mairie** Le Bourg 48260 NASBINALS  
Tél. 04 66 32 50 17 Fax : 04 66 32 50 01  
Mail : mairiedenasbinals@orange.fr  
Ouvert du lundi au vendredi : 8h30-12h et 14h-17h30.

**Office de Tourisme** Maison Charrier  
Tél. 04 66 32 55 73 - Site : www.nasbinals.fr  
Mail : ot48260@orange.fr - Ouvert du lundi au samedi : 9h-12h et 14h-17h30

## La commune

Capitale de l'Aubrac lozérien, **Nasbinals** garde une grande authenticité tout en se développant grâce au tourisme, au commerce et à l'agriculture. La très belle église romane fut construite dès le XI<sup>e</sup> s. par les moines de St Victor de Marseille comme centre d'un prieuré dépendant d'Aubrac et accueillant les pèlerins avant une étape particulièrement difficile par mauvais temps. Elle fut remaniée et agrandie au XIV<sup>e</sup> s.

Juste avant la ferme du Pascalet vous allez pénétrer dans une propriété privée. Nous vous invitons à respecter l'espace naturel traversé :

- refermez les barrières après votre passage,
- évitez d'effrayer les troupeaux,
- ne jetez rien dans la nature (détritus...)
- respectez la flore sauvage (endémique sur le plateau de l'Aubrac).

Par arrêté municipal de la commune de Nasbinals, le GR65 empruntant les propriétés privées entre le Pascalet et la limite communale à l'ouest de Ginestouse est interdit aux randonneurs accompagnés d'animaux, aux cyclistes et aux motorisés.

**En quittant le village, le tronçon Nasbinals - Aubrac - Saint Chély Aubrac, est inscrit sur la Liste du patrimoine mondial au titre des chemins de Saint-Jacques de Compostelle.**

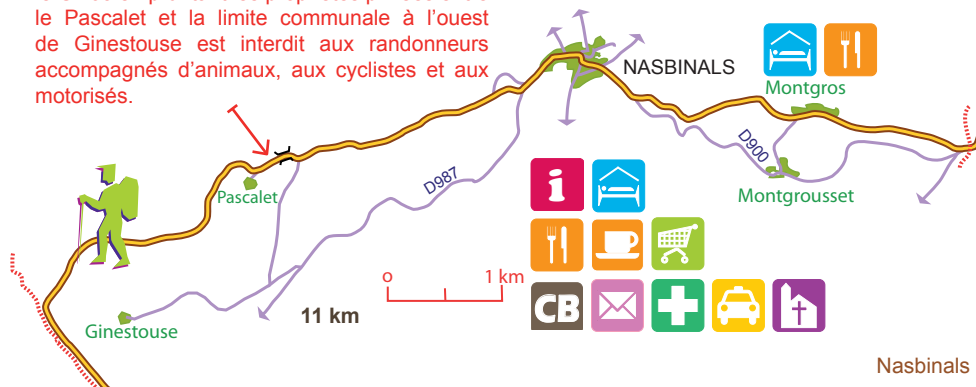
En outre, aux abords de « Ginestouse » il traverse des estives à perte de vue, et deux magnifiques burons traditionnels ornent ces somptueux paysages, juste avant de passer la frontière de l'Aveyron, marquée par la **Croix des 3 évêques** se situant aux confins des trois départements (Cantal, Aveyron, Lozère).

## Célébrités

**Pierre Brioude dit « Pierrounet »** (1832-1907). Remarque à l'entrée du village en venant d'Aumont le buste de Pierrounet. Cantonnier de métier, ce célèbre chiropracteur autodidacte fit des merveilles à son époque en réduisant, entorses, fractures et lumbagos, on venait du monde entier pour se faire soigner. Il s'est éteint à l'âge de 74 ans en exerçant ses talents de rebouteux jusqu'à son dernier souffle.

**Marc Antoine Charrier.** Natif de Nasbinals, fut Notaire et élu député du Tiers État pour le Gévaudan, il prit la tête de l'insurrection contre le pouvoir révolutionnaire de 1791 à 1793. Il devint un héros dans cette région fortement marquée par la religion. Mais dénoncé, il fut arrêté et guillotiné à Rodez le 17 juillet 1793. Les locaux de l'office du tourisme sont installés dans son ancienne demeure.

**Pierre Roux** Accordéoniste et compositeur, maire de la commune de 1977 à 1989. Un monument avec plaque commémorative lui est dédié à l'entrée du village.





Parvis Eglise de Nasbinals

## Les foires

Jadis d'importance capitale pour les éleveurs et les marchands du plateau, les foires du 17 Août, du 9 Septembre et du 7 Novembre ont vu leur fréquentation diminuer au fil du temps avec l'évolution des mœurs agricole.

Elles se tiennent néanmoins chaque année et attirent nombre de touristes venant admirer les célèbres vaches de race Aubrac « la belle aux yeux noirs », valorisée par plusieurs labels et appellations qui lui confèrent une renommée internationale.

## Manifestations

**Transhumance** : 26 mai à Nasbinals, 27 mai à Aubrac et au Col de Bonnetombe, (attention il est difficile de ce loger le samedi 26 mai)

**Le grand parcours** : 2 juin

**Marché de pays** : 23 et 24 juin

**Trail en Aubrac** : 24 juin (attention il est difficile de trouver à ce loger le samedi)

**Fête de la Montagne** : 1<sup>er</sup> juillet

**Messe en plein air/ Pèlerinage à Notre**

**Dame de la Sentinelle** : 29 juillet

**Fête votive et vide grenier** : 4 et 5 août

**Kermesse** : 12 août

**Foire aux bestiaux** : 17 août et 9 septembre

**Festival Phot Aubrac** : 20 au 23 septembre

**Les jeudis musicaux** : en juillet et août

## Activités

A 3 km de Nasbinals, route d'Aubrac, en bordure du chemin de St Jacques.

**Aventure Aubrac** : Parcours acrobatique dans les arbres, parcours VTT, sentier d'interprétation.

Bar/ Snack. Tél. 04 66 45 79 21. Randonnée Quad Bike sur réservation Tél.06 87 03 81 19.

**Station de ski** « Le Fer à Cheval » ski alpin et nordique, raquette, luge. Location de matériel. Bar/ Snack Tél. 04 66 45 79 21.

**Ferme équestre** des Monts d'Aubrac, cours, stages, randonnées, ballades en calèche, poney games à partir de 5 ans. Pension de chevaux possible Tél. 04 66 32 50 65.

## Aux environs

**La cascade du Déroc** : du haut de ses 33 m, on domine les méandres du ruisseau qu'elle alimente, au pied de la cascade, on peut découvrir une cavité surplombée d'orgues basaltiques.

**Le pont des Nègres** : enjambe le cours d'eau des Plèches dont le fond est pavé de prismes basaltique, cette curiosité naturelle offre à tous un spectacle merveilleux pour les yeux !

**La route des lacs (RD 52)** : les Salhiens, Souveyrols, St Andéol et Born sont des reliquats de l'ère glaciaire (il y a 12000 ans), les glaciers en fondant, ont cédés leur place à des lacs ainsi qu'à de vastes étendues tourbeuses riches d'une flore exceptionnelle.

**Le Pic de la Sentinelle** (route St Urcize) : en son sommet une table d'orientation permet d'admirer le superbe panorama sur la vallée du Bès et le Plomb du Cantal.

**Les gorges du Bès** : traversé par le magnifique pont de Gournier et son parcours de pêche « no kill ».

**Station thermale** : située sur la commune de Brion à quelques kilomètres de Nasbinals, la station climatique et thermale de la Chaldette, vous propose des cures de remise en forme.

**Saint Urcize** : capitale de l'Aubrac Cantalien, village moyenâgeux s'étageant sur les pentes de la vallée de l'Hère (vallée glaciaire bordée de falaises basaltique), St Urcize se distingue avec sa remarquable église romane de la XII<sup>e</sup> s. nantie d'un déambulateur. Les vieilles demeures, les ruelles étroites (rue du Poustel avec 80 marches), les places agrémentées de fontaines et les ruines de l'ancien fort, témoignent d'un passé médiéval.

A l'entrée du village : le Rocher de la Vieille, dont l'aspect est dû à l'érosion cryoclastique (gel et dégel) qui a fragmenté les roches basaltiques en éboulis. Le ruisseau de l'Hère, fait parti du réseau diffus des petits cours d'eau affluent vers le Bès, avec 80 km de ruisseaux en 1<sup>re</sup> catégorie, St-Urcize est un rendez- vous incontournable des pêcheurs...



## ○ Hébergements

### Hôtel\*\* et Gîte d'étape La Maison de Rosalie Montgros

Tél : 04 66 32 55 14 – 06 37 10 64 54  
Mail : maisonderosalie@orange.fr  
Site : www.lamaisonderosalie.com  
Capacité : 9 ch.hôtel + gîte (2 ch.de 3 lits et 2 ch. de 4 lits)  
D.pens : Hôtel: 54 € à 69 € - Gîte: 45 €  
Repas : 23 €, formule assiette de 9 € à 13€, pique nique 8,50 € - Ouvert 7/7 d'avril à fin octobre et les vacances scolaires - sur réservation le reste de l'année.  
Sur le GR65® - 3 km avant Nasbinals.

### Hôtel Le Bastide \*\*\* Hôtel La Randonnée \*\*\* Hôtel la Route d'Argent\*\*

Bernard et Daniel BASTIDE Tél. 04 66 32 50 03  
Réservation: 04 66 32 89 25 Fax : 04 66 32 89 26  
Mail : contact@bastide-nasbinals.com  
Site : www.bastide-nasbinals.com  
Ouvert toute l'année. Wifi gratuit. Randonnée accompagnée.

#### Hôtel Le Bastide \*\*\* 3 étoiles

Rte de Marvejols - Capacité : 16 ch.  
Nuit : à partir de 31 € la ch. single, jusqu'à 83€ la ch. twin - P.déj : 9 €  
D.pens : 1 nuit à partir de 55 €/ch.1pers. 45€/ch. 2pers. 39 €/ch. 3pers.

Pens.C : 2 à 4 nuits à partir de 65 €/jour en single, 55 €/jour/pers. en double, 49 €/jour/pers. en triple. Repas : 21 € à 35 € - pique nique 9 €. Chambres spacieuses, aire de jeux pour les enfants.

#### Hôtel La Randonnée \*\*\* 3 étoiles

Rte Rosée du Matin - Capacité : 21 ch.  
Nuit : à partir de 31 € la ch. single, jusqu'à 83€ la ch. twin - P.déj : 9 €  
D.pens : 1 nuit à partir de 55 €/ch.1pers. 45€/ch. 2pers. 39 €/ch. 3pers.

Pens.C : 2 à 4 nuits à partir de 65 €/jour en single, 55 €/jour/pers. en double, 49 €/jour/pers. en triple. Repas : 21 € à 35 € - pique nique 9 €. Local vélos.

#### Hôtel la Route d'Argent\*\* 2 étoiles

Le Village Capacité : 10 ch.  
Nuit : à partir de 31 € la ch. single, jusqu'à 65€ la ch. triple. - P.déj : 9 €  
D.pens : 1 nuit à partir de 55 €/ch.1pers. 45€/ch. 2pers. 39 €/ch. 3pers.

Pens.C : 2 à 4 nuits à partir de 65 €/jour en single, 55 €/jour/pers. en double, 49 €/jour/pers. en triple.  
Repas : 21 € à 35 € - pique nique 9 €. Local vélos.

### Hôtel de France et Gîte Le Sorbier Hervé REY

Tél : 04 66 32 50 19 Fax : 04 66 32 55 42  
Mail : chaletderoc.rey@free.fr  
Site : www.aubrac.com  
Nuit : Hôtel : 25 € à 50 € la ch.  
Gîte : 12.40 € à 15.40 € selon la saison.  
P.déj : 6 € - Ouvert toute l'année.

### Chambres d'hôtes et Table La Borie de l'Aubrac - Gîtes de France 4 épis

Laurent MOULIADE et Pat SUNYER  
PLANAS La Grange des Enfants  
Tél : 04 66 45 76 97  
Mail : contact@borie-aubrac.com  
Site : www.borie-aubrac.com  
Capacité : 5 ch. - Nuit : 100 € à 140 €  
P.déj : inclus - Repas : 35 € avec boissons le soir (fermé le mercredi).  
Ouvert toute l'année. 400 m du GR65®.  
Anglais, Espagnol, Catalan. TV, minibar, Hi-fi.

#### Gîte d'étape communal Mairie

Tél : 04 66 32 59 47 Fax : 04 66 32 50 01  
Mail : mairiedenasbinals@orange.fr  
Site : www.nasbinals.fr

Capacité : 19 places (4 dortoirs)  
Nuit : 12,40 € à 14,40 € selon les mois.  
Ouvert du 01/04 au 31/10. Sur le GR65®.

#### Gîte d'étape L'ò d'ici

Laurence RATERY Rue Couderc  
Tél : 04 66 32 92 69 - 06 80 28 51 12  
Mail : lodici375@gmail.com  
Site : www.lodici-aubrac.com  
Capacité : 20 places (4 ch.)  
Nuit : 78 €/ch. double - 68 €/ch. familiale pour 2 + 15 €/enfant - 30 € /pèlerin - P.déj : 9 €  
Ouvert toute l'année. Chambres en duplex.  
Accès indépendant, TV, sèche cheveux, linge fourni. Possibilité de cuisiner. Internet.

#### Gîte d'étape La Grappière Marjori BUFFIERE

Rue de la Pharmacie Tél : 04 66 32 15 60  
Mail : marjori.lagrappiere@laposte.net  
www.chemindecompostelle.com/lagrappiere  
Capacité : 15 places en dort., disponible à partir de 15h. - Nuit : 20 € TS incluse.  
P.déj : inclus à 7h

Ouvert du 15 mars au 15 octobre (autre période sur réservation). Possibilité de cuisiner pour les individuels. Chiens refusés.

#### Gîte d'étape Centre d'accueil NADA

Tél : 04 66 32 50 42 - 06 32 18 43 53  
Mail : contact@nada-aubrac.com  
Site : www.nada-aubrac.com  
Capacité : 42 places (2 dort./6-7pers. 13ch./2-3 pers.) Nuit : 14 €/ch. 12 €/dort. (18€ l'hiver). Ouvert du 01/03 au 31/10. HS accueil groupe 20 pers. mini sur réservation. 150 m du GR65®.

### Gîte d'étape et de séjour Ferme équestre des Monts d'Aubrac

Type PO 5ième catégorie

Gérard MOISSET Rte de Ste Urcize

Tél : 04 66 32 50 65 - 06 77 51 03 25

Site : [www.equitation-aubrac-lozere.fr](http://www.equitation-aubrac-lozere.fr)

Capacité : 20 places (6 ch./2 lits/sanitaires privés - 2 ch./3 lits - 1 dort./5pers.)

D.pens : 38 € à 42 € sur réservation uniquement.

Ouvert toute l'année. 400 m du GR65® sur la D12. Accueil à partir de 15h. Anglais. Wifi. Animaux acceptés.

### Gîte las Paros

Rte de la Rosée du Matin

Tél : 06 07 80 29 23 - 06 80 78 63 96

Mail : [las-paros@orange.fr](mailto:las-paros@orange.fr)

Site : [www.lasparos.fr](http://www.lasparos.fr)

Capacité : 9 places dans 2 gîtes indépendants

Nuit : 17 €/pers drap fournis

Ouvert d'avril à octobre. Coin cuisine.

### Gîte au Bon Repos du Pélerin

Monique WANN Rte de St Urcize

Tél : 04 66 32 55 02 - 06 84 04 21 40

Mail : [momo.wann@wanadoo.fr](mailto:momo.wann@wanadoo.fr)

Capacité : 5 places (2 ch.)

Nuit : 15 €/pers. café offert (+3 € l'hiver)

Ouvert toute l'année. Cafetière, bouilloire, fours et micro onde.

### Gîte d'étape Lo Fenador

Patrick et Anne DE BOISSIEU

Chemin de la Grange du Four

Tél : 06 95 08 36 68

Mail : [pboissieu@gmail.com](mailto:pboissieu@gmail.com)

Capacité : 10 places (2 dortoirs)

Nuit : 12,50 €

Repas : Cuisine à disposition.

Ouvert d'avril à octobre.

### Camping municipal\*\*

Rte de Ste Urcize

Tél : 04 66 32 50 17 - 04 66 32 51 87

Mail : [camping.nasbinals@orange.fr](mailto:camping.nasbinals@orange.fr)

Nuit : 5,70 €/forfait 1 pers.

8,90 €/forfait 2 pers. 1 roulotte à louer.

Forfait emplacement camping-car 1 ou 2 pers. 10,40 €.

Ouvert du 01/05 au 30/09.

600 m de Nasbinals. Internet wifi gratuit.

### Hôtel-restaurant Le Relais de L'Aubrac \*\*

Logis de France 2 cheminées et 2 cocottes

Laurent PAGES *Le Pont de Gourmier*

48260 RECOULES D'AUBRAC

Tél : 04 66 32 52 06 Fax : 04 66 32 56 58

Mail : [relais-aubrac@orange.fr](mailto:relais-aubrac@orange.fr)

Site : [www.relais-aubrac.com](http://www.relais-aubrac.com)

Capacité : 25 ch. (14 ch./2pers. 9 ch./3pers. 3 ch./4pers.)

Nuit : 62 € à 77 € - P.déj : 10 €

D.pens : 62 € à 72 €/pers. en ch. partagé.

Repas : 22 € à 40 € - pique nique 10 €.

Ouvert du 15/03 au 15/11. 4 km du GR65®.

vbnA Rieurtort d'Aubrac suivre fléchage

Relais de l'Aubrac.

## Services

**Restaurant** Les Sentiers de l'Aubrac

Rte Ste Urcize Tél. 04 66 32 56 90

**Café Bar Restaurant** Bernard et Daniel

BASTIDE (SARL) Village Tél. 04 66 32 50 03

**Bar Snack Tabac Presse FDJ**

L'Occitan Village Tél. 04 66 32 98 35

**Epiceries** Votre Marché Rte Aubrac

Tél. 04 66 32 36 88

Astros Centre du village

Tél. 04 66 32 50 52

**Boulangerie Pâtisserie**

Isabelle CHASSANG Tél. 04 66 32 50 33

**Charcuterie**

SOUCHON Village Tél. 04 66 32 50 07

**Boutique de Souvenir** « Coté Aubrac »

M. REY Rte d'Aubrac Tél. 04 66 32 56 79

**Banque GAB** Crédit Agricole Pl. Mairie

Tél. 04 99 53 50 21

**La Poste** Village Tél/fax : 04 66 32 50 59

**Docteur** Isabelle ROCHER

Maison médicale rte de St Urcize

Tél. 04 66 32 52 00 Fax : 04 66 32 52 71

**Pharmacie**

LAURES Village Tél. 04 66 32 50 70

**Infirmière** Elisabeth CLAVEL ENJELVIN

Maison médicale rte de St Urcize

Tél. 04 66 32 56 26

**Kinésithérapeute** Jean ALDEBERT Village

Tél. 04 66 32 52 91 Fax : 04 66 32 14 46

**Ostéopathe** Henri FERNANDEZ

Baboyère - Tél. 04 66 47 13 60

**Espace Bien être en Aubrac**

Réflexologie plantaire et soins bien être,

soins énergétiques - Tél. 06 80 28 51 12

**Vétérinaires**

SELARL Vétérinaire des Monts d'Aubrac

Place du foirail -Tél. 04 66 32 36 07

Fax 04 66 32 31 81

Alpha Wann - Route de St Urcize.

Tél. 04 66 32 47 64 Fax. 04 66 32 57 71

**Taxi transports du levant**

Jean-François MONTIALOUX

Lot. la Devezzette Fax : 04 66 32 57 24

Tél. 04 66 32 52 80 - 06 86 67 36 31

**Culte catholique** Le dimanche à 11h.

# Saint Chély d'Aubrac

## Aubrac



[st-jacques-aveyron.com](http://st-jacques-aveyron.com)

10 habitants

1320 m d'altitude

**Vous êtes à 1399 km  
de Saint-Jacques-  
de-Compostelle.**

Attention le GR6 traverse aussi le hameau d'Aubrac (*même balisage blanc/rouge*). Bien suivre les indications GR65®.

Une commission locale de gestion du bien UNESCO assure le suivi dans le temps, instaure des pratiques de bonne gestion conjuguant le caractère esthétique, patrimonial et sécurité, afin de maintenir la Valeur Universelle Exceptionnelle de la section Nasbinals - St Chély d'Aubrac / 17 km.

**Maison de l'Aubrac** Tél. : 05 65 44 67 90

Mail : [maisondeaubrac@wanadoo.fr](mailto:maisondeaubrac@wanadoo.fr)

Ouvert de Pâques au 11 novembre.

**Transhumance** Association Traditions en Aubrac, Tél. 05 65 44 20 78

Mail : [traditionsenaubrac@orange.fr](mailto:traditionsenaubrac@orange.fr)

Site : [www.traditionsenaubrac.com](http://www.traditionsenaubrac.com)

Le nom Aubrac vient de « *alto braco* » qui signifie lieu élevé. C'est le bourg construit au point le plus haut du plateau de l'Aubrac. Chateaubriand avait surnommé son monastère hôpital « Le Petit Saint Bernard de la France ». Avec Roncevaux dans les Pyrénées, Aubrac était un des rares exemples d'hospitalité de ce genre.

### Le village

Le hameau d'Aubrac se situe au carrefour de trois départements (Aveyron, Cantal, Lozère). Aubrac peut être considéré comme le cœur du plateau portant le même nom. Arrivant au village par l'est, le pèlerin découvre en tout premier lieu l'**Église Notre Dame des Pauvres**, avec ses arcades romanes et son clocher..... Son regard se portera ensuite sur la **Tour des Anglais**. Il aura croisé auparavant, une grande bâtisse le **Royal Aubrac**, dont la fonction fut celle d'un sanatorium.

En 1107, Adalard, un vicomte flamand, faisant le pèlerinage de Saint-Jacques-de-Compostelle, échappa à une attaque de brigands qui étaient alors nombreux sur l'Aubrac. Il fit vœu à Dieu, que s'il l'aidait à sortir vivant de cette région, il construirait en ces

lieux, un monastère hôpital qui accueillerait les pèlerins épuisés par leur chemin. Il tint sa promesse et fit ainsi élever à partir de 1120, plusieurs bâtiments avec un *dom* à sa direction, d'où la dénomination de **domerie**.

Dès lors, des moines sont venus s'installer sur l'Aubrac, puis développèrent leurs propriétés dans plusieurs villages des alentours. Ces granges monastiques, dont la plus importante était celle de Bonnefon, servaient à entreposer les récoltes des tenanciers du domaine. La Tour des Anglais, transformée en gîte d'étape pour pèlerins et randonneurs, a été construite au XIV<sup>e</sup> s. afin de repousser les attaques anglaises. Adalard décrit en ces termes cette région austère à l'époque de son voyage : « Lieu d'horreur et de vaste solitude, terrible, sylvestre, ténébreux et inhabitable, où ne croissent à cent lieues à la ronde aucun fruit, aucun aliment pour la nourriture des hommes ».

### Le saviez-vous ?

**2018, l'année de création du « Parc naturel régional de l'Aubrac ».** Depuis quinze ans,

le bien fondé d'un Parc naturel régional en Aubrac est affirmé aux niveaux local, régional et national. Aujourd'hui, rejoindre la famille des Parcs naturels régionaux signifie pour l'Aubrac, être reconnu comme un territoire d'exception, pour son identité et ses patrimoines naturels, culturels et paysagers hors du commun.

Le projet du territoire de l'Aubrac s'exprime au travers de la Charte du Parc, partagé avec les gens du pays et fondé sur la préservation et la valorisation de son patrimoine, sur le maintien de la qualité de vie au sein de cet espace d'exception et sur les principes du développement durable.

Le classement officiel est attendu dans le courant de l'année 2018 et l'ambition de tous est bien de « Construire collectivement l'Aubrac de demain ». *Syndicat mixte de préfiguration du PNR de l'Aubrac Hôtel des montagnes - 12470 AUBRAC* Tél. 05 65 48 19 11 [info@projet-pnr-aubrac.fr](mailto:info@projet-pnr-aubrac.fr) – [www.projet-pnr-aubrac.fr](http://www.projet-pnr-aubrac.fr).

### Le Royal Aubrac

Dès la fin du XIX<sup>e</sup> s., un docteur préconisant le grand air de l'Aubrac fit construire son sanatorium sur les hauteurs d'Aubrac. De nombreuses personnes de la haute société française sont alors venues sur le Plateau se vivifier, et apprécier les cures de petit lait.

Cette imposante bâtisse était l'une des plus modernes de son époque avec électricité, point d'eau et WC à chaque étage. Elle sera par la suite une succursale de l'Astoria Hôtel et de l'International de Vichy. Dans les années 1960, l'Ancien sanatorium, plus communément appelé « Le Royal », connaît une nouvelle jeunesse. La Fédération des Œuvres Laïques acquiert le bâtiment afin d'accueillir des colonies de vacances et des séminaires. Aujourd'hui, l'activité gîte d'étape, de groupe et de séjour se poursuit tandis qu'un projet d'hôtel est en cours.

### La stèle Alsace – Aubrac.

Contemporaine, elle symbolise la perfection esthétique et philosophique. Elle représente l'aboutissement d'une rencontre entre deux hommes, fervents défenseurs de leurs territoires; l'un Alsacien (Pierre RUBERT), l'autre de l'Aubrac (Germain SALTEL).

### Le Brame du cerf

Le cerf a été réintroduit dans les forêts d'Aubrac en 1958, et a conquis hêtraies et futaies. Entre le 15 septembre et le 15 octobre, des sorties à l'écoute du brame du cerf sont organisées à la tombée de la nuit, par des professionnels de l'accompagnement et associations. *Bureau des Accompagnateurs des Monts d'Aubrac Tél. 06 32 69 02 52*  
*Association Des Boraldes aux Enguilhens Tél. 05 65 44 27 11 (Mairie de Condom d'Aubrac)*

## ○ Sites à visiter

### L'ancienne domerie

L'Église Notre Dame des Pauvres date de la fin du XII<sup>e</sup> s. (*ouverte tous les jours en saison*). Son clocher abrite la « Cloche des Perdus », ainsi nommée pour aider les pèlerins à retrouver leur chemin vers Aubrac, lors des tourmentes et autres intempéries. Le sonneur était installé à l'intérieur. Ce lieu de culte, incontournable, est l'un des derniers vestiges de l'ancienne domerie, avec l'ancien hôpital (*maison privée aujourd'hui – non visitable*), et la Tour des Anglais (*non visitable*).

A l'intérieur, une tapisserie **d'Hervé Vernhes (1993)** retrace l'histoire du village d'Aubrac, notamment ses heures tumultueuses. Les autres bâtiments qui constituaient autrefois l'imposante domerie, ont été essentiellement détruits lors de la Révolution Française.

### Le Jardin Botanique de l'Aubrac

Au cœur du plateau de l'Aubrac, un jardin botanique composé d'une collection unique de près de 700 plantes sauvages du massif

de l'Aubrac. Les plantes sont dans leur milieu de vie reconstitué. Ainsi, on voyage à la découverte des plantes de tourbière, de bord de ruisseau, de forêt, de pâturage et de rocaille. Chaque plante se dévoile en donnant ses noms scientifique et vernaculaire, sa famille et tout particulièrement ses caractéristiques : alimentaire, toxique, relique glaciaire, médicinale... *Tél. 05 65 44 65 84*  
*Ouvert de mai à fin septembre.*

### La Maison de l'Aubrac Tél. 05 65 44 67 90

*Mail : maisondeaubrac@wanadoo.fr*

*Site : www.maisondeaubrac.fr.* Maison de pays présentant l'Aubrac à travers plusieurs espaces : boutique de produits régionaux, restauration/bar, espace audiovisuel, expositions. *Ouvert de Pâques au 11 novembre.*

**La Place des Fêtes** porte notamment ce nom en raison des nombreuses foires qui avaient lieu autrefois sur Aubrac. Il n'y a pas si longtemps, la fête du 15 août attirait de nombreux visiteurs venus des trois départements limitrophes dont l'Aubrac dépend. Sur la place, cœur du hameau, on peut voir :

**La Fontaine**, où peuvent s'abreuver les bêtes, notamment lorsqu'elles font le long trajet de la vallée vers les hauts plateaux au moment de la Transhumance, ou de la « Davalada » (redescente pour l'hiver).

**Le Monument aux morts** qui honore, les soldats morts pour la France dans la guerre 14-18 et celles qui suivirent.

**Les grandes bâtisses** qui entourent la place, construites au début du siècle dernier afin d'accueillir les curistes venus respirer le grand air et honorer la mode de « la cure de petit lait » (liquide recueilli après avoir retiré le caillé). Les gens du pays les appelaient alors « les gaspejaires ». Plus bas sur le parking : **le Cantalès** a été élevé en hommage aux anciens buronniers qui ont travaillé dur pour fabriquer la « fourme » d'Aubrac.

## ○ La transhumance

La vache Aubrac en **Transhumance** attire près de 15 000 visiteurs chaque année, le dimanche le plus proche du 25 mai. Cette fête traditionnelle célèbre la montée des troupeaux de la vallée vers les montagnes d'estives. Valorisée par un Salon du Terroir et filières Aubrac, elle est l'occasion pour les éleveurs de race Aubrac, de dire adieu aux longs mois d'hiver et de faire la fête à l'approche de l'été. Les vaches sont elles aussi enthousiastes à l'idée de rejoindre les hauts pâturages verdoyants.

## ○ Les croix

**La Croix de Regimbal.** Située au croisement de la route de Laguiole, avant d'arriver au village d'Aubrac, cette croix a été inaugurée en 2004, et a été construite en pierres locales : le granit et le basalte. Les deux statues représentent Saint Jacques (en référence au Chemin vers Compostelle), et Saint Jean (qui était fêté autrefois chaque veille de la Saint Jean-Baptiste - 23 juin - par les buronniers).

**La Croix des Trois Évêques.** Cette croix fut élevée par les moines d'Aubrac en 1238, en mémoire du concile qui eut lieu en 590 entre les trois évêques : d'Auvergne, du Gévaudan et du Rouergue. Il était question d'une femme nommée Tétradie accusant son mari d'être violent envers elle. La croix d'origine a été volée en 1990 (elle pesait 300 kg); la croix actuelle est une copie.

**La Croix des Pendus.** En ces lieux, se tenait les pendaisons effectuées par les monastiques lorsque les brigands étaient capturés.

**La Croix de la Rode.** Cette croix, d'inspiration celtique, aurait été érigée par les Seigneurs de Peyre en 1377. Il s'agit d'un ensemble en granit formant une roue, d'où son nom (« rode » signifiant « roue » en occitan).

## ○ Hébergements

### Les gîtes d'étape du Royal Aubrac

Roger COUSTY - Aubrac

Tél : 05 65 44 28 41

Mail : [info@royal-aubrac.com](mailto:info@royal-aubrac.com)

Site : [www.royal-aubrac.com](http://www.royal-aubrac.com)

Capacité : 45 places (14 gîtes) - Nuit : 30€

P.déj : inclus - Repas : 13 €.- Ouvert toute l'année. 100 m du GR65®. Gîte avec SDE et WC, cuisine commune, salon TV, wifi.

### Gîte d'étape communal La Tour des Anglais

Aubrac Tél : 05 65 44 28 42 (Régisseur saison : Hôtel de la Dômerie).

Tél. 05 65 44 27 08 (Mairie).

Mail : [david.mc@wanadoo.fr](mailto:david.mc@wanadoo.fr)

Capacité : 16 places (2 dort. de 8 )

Nuit : 10,10 €. Ouvert du 15/05 au 30/09.

Coin cuisine, gestion libre.

### Hôtel-restaurant La Dômerie \*\*

Marie-Claude DAVID - Aubrac

Tél : 05 65 44 28 42 Fax : 05 65 44 21 47

Mail : [contact@hoteldomerie.com](mailto:contact@hoteldomerie.com)

Site : [www.hoteldomerie.com](http://www.hoteldomerie.com)

Capacité : 23 ch. - Nuit : 72 € à 100 € (ch.

double) - P.déj : 12 € - Repas : 24,50 € à 36 € D.pens : 52 €/pèlerin à 86 €/pers.

Ouvert du 06/02 au 15/11.

### La Colonie Maison d'Hôtes

Cyril LERISSE - Aubrac Tél : 05 65 51 64 79

Mail : [contact@la-colonie.com](mailto:contact@la-colonie.com)

Site : [www.la-colonie.com](http://www.la-colonie.com)

Capacité : 15 places (5 ch.)

Nuit : 69 € à 115 € (ch.double) - P.déj : inclus

Repas : Assiettes d'inatoires de 10 à 20 €.

Ouvert toute l'année.

### Chambres d'hôtes L'Annexe d'Aubrac

Mlle SALAZARD - Aubrac

Tél : 05 65 48 78 84 - 06 75 88 41 19

Mail : [contact@lannexedaubrac.com](mailto:contact@lannexedaubrac.com)

Site : [www.lannexedaubrac.com](http://www.lannexedaubrac.com)

Capacité : 14 places (5 ch.)

Nuit : 105 € à 200 € - P.déj : inclus

Repas : 30 € - Pique-nique : 15 €

Ouvert du 01/04 au 01/11.

## ○ Services

- Toilettes en face de la Maison de l'Aubrac et 2 points d'eau potable.

*Spécialités régionales : aligot et pavé de bœuf.*

### Chez Germaine Adrienne GROS

Tél. 05 65 44 28 47 Fax : 05 65 44 21 48.

Ouvert du 15/04 au 01/11 et vacances scolaires.

### Restaurant La Dômerie

Tél. 05 65 44 28 42. Ouvert du 06/02 au 15/11.

**Maison de l'Aubrac** Tél. 05 65 44 67 90

Ouvert de Pâques au 11/11.

### Restaurant Buron de l'Aubrac

Gérard COSTES Tél. 05 65 44 21 63

Ouvert du 15/04 au 30/09.

### Restaurant Le Buron de la Sistre

M. RAMON Le Maye Nove (1 km d'Aubrac)

Tél. 05 65 44 26 46 Ouvert de mai à octobre.

### Buron des Bouals Famille PERIE

Les Bouals Tél. 06 18 73 97 25

Ouvert les WE de mai à septembre

et tous les jours du 14/07 au 31/08.

### Buron de Camejane Maurice RAMON

(2 km d'Aubrac) Tél. 05 65 48 01 41

Ouvert de mai à mi-octobre.



# Saint Chély d'Aubrac

544 habitants - 825 m d'altitude



*Les navettes d'or rappellent que l'industrie du tissage y fut en honneur jusqu'au XVIII<sup>e</sup> s. La mitre d'argent concrétise le Saint, en chef la Croix de Malte (croix d'argent à quatre doubles pointes) est en souvenir des Hospitaliers d'Aubrac et les coquilles d'or évoquent les pèlerins*

*de Compostelle.*

**Mairie** Pl. de la Mairie

12470 SAINT CHELY D'AUBRAC

Tél. 05 65 44 27 08 Fax : 05 65 44 20 01

Mail : mairie-st-chely-daubrac@wanadoo.fr

Ouvert mardi, jeudi et vendredi de 13h-17h.

**Office de Tourisme Aubrac-Laguiole**

Rue de la Tour SAINT CHELY D'AUBRAC

Tél. 05 65 44 21 15 Fax : 05 65 48 55 41

Bureau de Laguiole Place de la Mairie

12210 LAGUIOLE Tél. 05 65 44 35 94

Mail : accueil.stchelydaubrac@orange.fr

Site : www.aubrac-laguiole.com

Internet, wifi gratuit. Salle de lecture.

Expositions. Films documentaires. Ouvert toute l'année.

Sur le GR, d'Aubrac à Conques, ont été mis en place des aménagements à destination des randonneurs (panneaux d'interprétation du patrimoine, points d'eau, toilettes sèches, mise en sécurité des sentiers ...).

## Le village

On peut penser que l'origine du village se situe vers la Rue de la Fontaine, en contrebas du lavoir. En effet, des fouilles ont permis de découvrir des pierres taillées d'environ 3500 ans avant J.C et des pieux en bois enfouis dans le sol. Au Moyen-âge, le village est fortifié, ceint d'un rempart dont il ne reste aucune trace. Au fur et à mesure, le village s'est développé, notamment au début du XX<sup>e</sup> s. où la place de la mairie s'est formée telle que nous la retrouvons aujourd'hui, et de grandes bâtisses se sont construites sur l'Avenue d'Aubrac.

**Le nom des habitants** Les habitants de Saint Chély d'Aubrac ne portaient pas de nom... jusqu'en 2009... date de la consultation organisée à l'occasion de la fête du village. Cinq propositions étaient faites, tenant

compte de l'histoire du village, du saint patron, de la langue d'oc... Ce sont 404 personnes qui se sont exprimées dont 262 habitants et 142 visiteurs... Les résultats obtenus ont fait entrer les « Saint-Chélois » dans l'histoire de la commune. Le Conseil Municipal a entériné ce choix en septembre 2009.

**Le nom du village** Marc Henri Fabre soutient une thèse l'attribuant à une déformation de Sanctus Hilarius (St-Hilaire). Pour ses opposants, il viendrait plutôt de Sanctus Eligius (St-Élie) ou Sanctus Elodius (St-Eloi), qui aurait donné Sanch Eli en occitan. Cette version s'appuie sur le fait que la paroisse est placée sous la protection de ce saint.

## Patrimoine

En 1385, des bandes de mercenaires pillent le bourg et incendient l'église, qui est aussitôt reconstruite sous l'impulsion du Dom d'Aubrac, désormais seigneur du village. Le clocher actuel, est une ancienne tour de guet (voir les meurtrières). Un cadran solaire a été installé à droite de la porte d'entrée. A l'intérieur de l'église, agrandie au milieu du XIX<sup>e</sup> s. le retable comporte un grand tableau qui est la copie de « La descente de croix » de Rubens. A remarquer : un autre retable (bas-relief du XIV<sup>e</sup> s.) présentant le Christ et ses apôtres, exposé en 2009 au Musée du Louvre. Les doubles tribunes font également la particularité de cette église.

**Croix** en fer forgé du XVIII<sup>e</sup> s. située sur la Place de la Mairie.

**Les lavoirs**, situés rue de la Fontaine, rue du Moulin et au Pont des Pèlerins.

**Le Moulin, dit «Moulin du Fabbras»** Au début du XX<sup>e</sup> s. le propriétaire de ce moulin avait installé une mini centrale électrique qui permettait de distribuer le courant dans toutes les maisons et les rues, et ce avant la guerre de 1914 ! Propriété privée aujourd'hui, tout a été entretenu pour fonctionner.

**Le pont vieux, dit «Pont des Pèlerins»** La rue pentue qui descend vers le Pont Vieux était la rue des tisserands, qui étaient très nombreux auparavant, au point d'avoir deux «navettes» figurant sur le blason de la commune. **Le pont à deux arches du XIV<sup>e</sup> siècle qui enjambe la Boralde est un des 78 éléments inscrits sur la Liste du Patrimoine Mondial par l'UNESCO dans le cadre du bien « Chemins de Saint-Jacques de Compostelle en France » depuis 1998.**

Sur le parapet, une belle croix en pierre du

XIV<sup>e</sup> s. porte en son fût un bas-relief représentant un pèlerin, avec sa grande cape (pèlerine), son bourdon (bâton) et un grand chapelet. Un grand nombre de pèlerins en marche vers St Jacques de Compostelle la traverse encore aujourd'hui.

**L'Office de tourisme** se situe dans une bâtisse du XVIII<sup>e</sup> s. (anciennes prisons) qui présente l'Aubrac et l'Aveyron dans ses différentes salles voûtées.

**La Tour des Chapelains** a été construite au XV<sup>e</sup> s. par Pierre de Cosinis (juge d'Aubrac), qui ensuite la légua à la congrégation des « Chapelains de Cosinis », avant d'être achetée par le chirurgien de St Chély d'Aubrac après la Révolution.

Aujourd'hui le bâtiment a été transformé en chambres d'hôtes.



Le Recours

Les Cambrassats



SAINT CHÉLY D'AUBRAC

13.4 km



Le Royal Aubrac  
Aubrac



0 1 km



st-jacques-aveyron.com

## Le saviez-vous ?

**Les moulins** de Saint Chély d'Aubrac, ils faisaient partie des 15 moulins qui s'échelonnaient, le long de la Boralde (affluent rive droite du Lot).

**Un ouvrage** intitulé « *Saint Chély d'Aubrac au fil du temps* » a été édité en 2012 par l'association Les Amis du Moulin de Terral. Ce document nous renseigne sur l'évolution du village et des alentours.

## Manifestations

**Fête de la Veille de la Transhumance à Saint Chély d'Aubrac.** Le samedi précédant la fête de la Transhumance à Aubrac, ambiance des préparatifs de la traditionnelle fête retrouvée lors de ce rendez-vous annuel.

**Marchés de Producteurs de Pays à Saint Chély d'Aubrac.** L'été, 6 jeudis de 17h à 22h, places du Foirail et de la Mairie entre le 20 juillet et le 20 août. Dîner sur place : spécialités proposées par les producteurs, des tables et chaises sont installées sous tente, au cœur du marché. Concert gratuit, de 18h30 à 22h dîner sur le marché.

**Fête Votive.** 1<sup>er</sup> dimanche d'août.

Saint Chély d'Aubrac



## ○ Hébergements

### Hôtel-restaurant Les Coudercous\*\*\*

Logis 2 cheminées 2 cocottes  
M. Mme COUDERC Le Bourg  
Tél : 05 65 44 27 40 Fax : 05 65 44 21 87  
Mail : lescoudercous@orange.fr  
Site : www.lescoudercous.fr  
Capacité : 30 places (13 ch.)  
Nuit : 55 € à 89 € (ch.double) - P.déj : 8,50 €  
D.pens : 52 € à 75 € - Repas : 18 € à 30 €  
Ouvert du 10/01 au 15/12. Sèche chaus-  
sures, Internet, wifi gratuit, téléphone, TV.  
Parking, garage vélo. Pique nique.

### Hôtel-restaurant Des Voyageurs \*\*

M. Mme AMILHAT Av. d'Aubrac  
Tél : 05 65 44 27 05 Fax : 05 65 44 21 67  
Mail : brigiteamilhat@wanadoo.fr  
Site : www.hotel-conserverie-aubrac.fr  
Capacité : 14 places (7 ch.)  
Nuit : 54 € à 56 €/ch. double - P.déj : 8 €  
D.pens : 54 € à 55 €/pers. 73 €/en ch.  
individuelle - Repas : 14,50 € à 25 € + carte  
Ouvert du 09/04 au 15/10 (Fermé jeudi sauf  
juillet et août). 50 m du GR65®. Anglais,  
Espagnol.

### Chambres et table d'hôtes et roulotte Coté Boralde

M. Mme Robert AZAM Rte de Brameloup  
Tél : 05 65 44 26 05 - 06 78 13 46 47  
Mail : romiazam@orange.fr  
Capacité : 8 places (2 ch.)  
Nuit : Chambre : 39 €/1pers. 60 €/2pers. 90  
€/3pers. 120 €/4pers. Roulotte : 63 €/2pers.  
94,50 €/3pers. 124 €/4pers. - P.déj : inclus  
D.pens : 45 € et 46,50 €/pers.- Repas : 15 €  
Ouvert toute l'année (hiver/réservation).  
Lave linge et sèche linge avec participation,  
possibilité de laisser la voiture.

### Gîte et Chambres d'hôtes de caractères La Tour des Chapelains

Christine BRUNIER Rue de la Tour  
Tél : 05 65 51 64 80 - 06 69 14 33 38  
Mail : latour.j.c@gmail.com  
Site : www.tour-chapelains.fr  
Capacité : 6 places en gîte + 9 places en  
2 ch. d'hôtes (SDB privative)  
Nuit : Gîte : 21,50 € (Petit déj. 3.50 €)  
- Chambre d'hôtes : 68 € à 78 €/2pers.  
99€/3pers. 124 €/4pers. (Petit déj. inclus).  
Repas : 13 € - Pique nique 7,50 €  
Ouvert du 01/02 au 15/11 (hiver/réservation).  
Sur le GR65®. Internet. Accueil animaux.  
Billard. Draps et serviettes fournis, sèche  
cheveux. Lave linge 3 €, sèche linge 3 €.

### Chambres d'hôtes Le Lépadou Bas 2 épis

Michel GUICHARD Rte d'Aubrac  
Tél : 05 65 44 74 39 - 06 52 70 85 74  
Mail : lelepadoubas@gmail.com  
Site : www.lelepadoubasenaubrac.fr  
Capacité : 15 places (3 ch.)  
Nuit : 48 à 60 €/1pers. 63 à 80 €/2pers.  
89 à 115 €/3pers. - P.déj : inclus  
Repas : 24 à 25 €, pique-nique 8 €  
Ouvert toute l'année. 2 km du GR65®.  
Anglais. Wifi. ANCV.

### Chambres et table d'hôtes La Carderie

Patricia HENRY La Carderie  
Tél : 05 65 44 12 96  
Mail : lacarderie.chambresdhotas@gmail.com  
Site : www.lacarderie-chambresdhotas.com  
Capacité : 7 places (3 ch.)  
Nuit : 40 €/1pers. 60 €/2pers. 90 €/3 pers.  
P.déj : inclus - Repas : 15 € (9 € pique-nique)  
Ouvert toute l'année. 20 m du GR65®.  
Buanderie, jardin. Anglais, néerlandais.

### Gîte Chambre d'hôte Brasserie

#### «Relais Saint Jacques»

Karine VIDAL Av. d'Aubrac  
Tél : 05 65 44 79 83 - 06 47 32 04 08  
Mail : contact@le-relais-saint-jacques.fr  
Site : www.chambre-hote-saint-chely.fr  
Capacité : 3 ch. en gîte + 1 ch. d'hôte  
D.pens : 37,30 €/pers. en gîte - 91.20 €/en  
ch. double 52.60 €/1 pers. en ch. d'hôte.  
Repas : pique-nique 6,50 €. - Ouvert toute  
l'année. A côté de l'Office de Tourisme.

### Gîte d'étape communal de St Chély

Rte d'Espalion - Tél : 05 65 44 27 08 (Mairie)  
05 65 44 21 15 (OT)  
Mail : mairie-st-chely-daubrac@wanadoo.fr  
ou accueil.stchelydaubrac@orange.fr  
Capacité : 26 places (7 dortoirs)  
Nuit : 14,10 €/pers.

Fermé en hiver (sauf groupes). Cuisine  
équipée. Gestion libre. Wifi gratuit.

### Gîte d'étape Le Chemin

M. Mme VAYSSET Rte d'Aubrac  
Tél : 05 65 44 20 08 - 06 76 17 22 36  
Mail : ferronnerie-aubrac@orange.fr  
Capacité : 6 places (2 ch.) - Nuit : 15 € TS  
incluse - avec chauffage 16 € (draps 3 €)  
Ouvert du 30/03 au 15/10. Cuisine équipée.  
Lave linge 3 €.

### Gîte d'étape Saint André Gîte de France

3 épis - M. Mme NICOLI Sibe-long  
Tél : 05 65 44 26 87  
Mail : randogitestandre@free.fr  
Site : http://randogitestandre.free.fr  
Capacité : 20 places





Nuit : 18 € - P.déj : 5,50 € - D.pens : 38 €  
 Repas : pique nique 7 €/réservation.  
 Ouvert de mars à octobre. Accessible aux  
 handicapés. Internet. Possibilité sommaire  
 de cuisiner.

**Ecogîte Sarbonnel** Gîte d'étape et  
 Chambres d'hôtes

Thierry NOGUERO *Sarbonnel*

Tél : 05 65 44 81 89 - 07 85 19 46 40

Mail : gitesarbonnel@gmail.com

Site : <http://gitesarbonnel.jimdo.com>

Capacité : 6 places en gîte, 10 places en  
 3 ch. d'hôtes.

Nuit en gîte 14 € en gîte, P.déj : 5 €

Nuit en chambre avec P.déj. 50 €/1 pers.

50€/2 pers. 73 €/3 pers. 93 €/4 pers.

D.pens : 36 € en gîte, 42 € en ch.

Repas : 17 € - Ouvert toute l'année. Accueil  
 cavaliers, internet, cuisine, lave linge 3 €.

**Camping municipal** - Rte d'Aubrac

Tél : 05 65 44 27 08 (Mairie) 05 65 44 21 15 (OT)

Mail : mairie-st-chely-daubrac@wanadoo.fr

Capacité : 17 emplacements

Nuit : 3,50 €/nuît adulte TS incluse

2 €/emplacement tente

Ouvert du 10/05 au 31/08. 50 m du GR65®.

**Chambres d'hôtes Ferme de Vernholes**

M. Mme CONQUET *Vernholes*

Tél : 06 77 74 43 43

Mail : c.conquet@wanadoo.fr

Capacité : 8 places (3 ch.)

Nuit : 38 €/1 pers. 56 €/2 pers (ch. double),

poss. ch. partagées. - P.déj : inclus

Repas : 14 € à 16 €

Ouvert du 01/05 au 31/10. 4 km du GR65®.

Poss. covoiturage. Anglais, espagnol. Coin  
 lessive, micro ondes, salle à manger, salon  
 intérieur et extérieur privatif.

## Services

- Aire de Belvezet (tables, porte sac-à-dos, banc et poubelle)
- A Saint Chély d'Aubrac, toilettes et point d'eau potable face à la Maison de Retraite. Aire après le Pont des Pèlerins (tables, porte sac-à-dos et poubelle).
- Aire des Cambrassats (toilettes sèches, banc, porte sac-à-dos et poubelle).

**Brasseries** - Café de la Mairie Baptiste

OLIVIER Pl. de la Mairie Tél. 05 65 44 28 39

- Relais St Jacques Av d'Aubrac

Tél. 05 65 44 79 83

**Restaurants** (formules rapides)

Les Coudercous Tél. 05 65 44 27 40

Les Voyageurs Tél. 05 65 44 27 05

**Epicerie-Boulangerie Panier Sympa**

JD Sagnes Av. d'Aubrac. Tél. 05 65 44 27 02

**Agence postale** Le Bourg Tél. 05 65 44 68 63

**DAB** Pl. du Foirail

**Cabinet médical**

Rue du Château Tél. 05 65 44 29 48

**Centre de soins et santé infirmiers**

Rue du Château Tél. 05 65 48 55 34

**Pharmacie** Michel GALTIER, Av. d'Aubrac

Tél. 05 65 44 26 25 Fax : 05 65 44 20 47

**Taxi** Aubrac Taxi Rte de l'Adrech

Tél. 06 72 00 25 71

**Librairie** Solange BONHOMME

Pl. de la Mairie Tél. 05 65 44 27 29

**Point Presse** à l'Hôtel Les Coudercous

Le Bourg Tél. 05 65 44 27 40

**Grain d'Aubrac Photos/Cartes postales/Déco**

Maryse AUGUY Av. d'Aubrac

**Culte catholique** Presbytère Espalion

Tél. 05 65 44 01 81. Le 1er dimanche du mois  
 à 9h et 4<sup>ème</sup> jeudi à la maison de retraite à 17h.

# La Vallée du Lot, rivières et nature fertile.

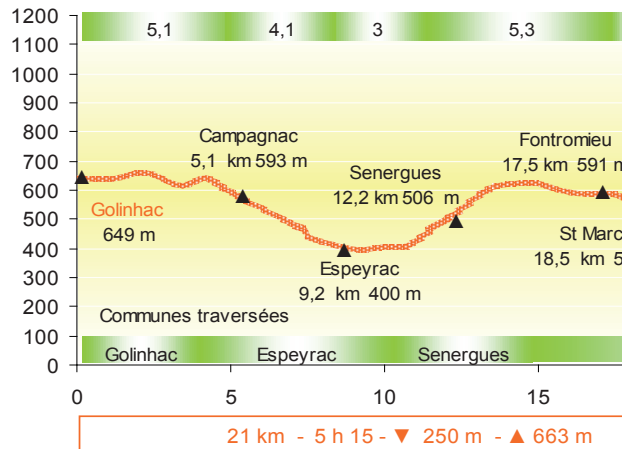
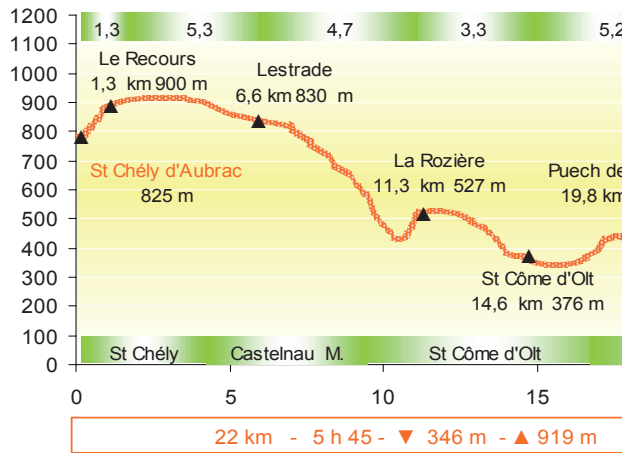
Quittant les plateaux de l'Aubrac, le chemin s'enfonce vers le Pays d'Olt où alterne la complémentarité des vallées, piémonts et plateaux. **Le Lot** 481 km depuis sa source (montagne du Goulet 1272 m d'altitude au Bleygard, Mont Lozère) jusqu'à son confluent à Aiguillon (47), impose son empreinte dans le Haut Rouergue. La rivière, ayant creusé d'étroites gorges, s'élargit souvent en de larges bassins. La vallée encaissée, placée sous la protection du massif de l'Aubrac, est alimentée par de nombreux affluents « **les boraldes** » (torrents), descendant de ce dernier.

Le Lot s'enfuit vers des plaines de Rougier, domaine de la polyculture, surplombé tantôt par des tables volcaniques, tantôt par des causses calcaires et traverse d'anciennes seigneuries et bourgs défendus par des châteaux. Les paysages sont caractérisés par une mosaïque de parcelles cultivées et de pâturages. Les terrains pentus exposés au sud, jadis exploités en terrasses, sont aujourd'hui délaissés, ils sont remplacés par la forêt de feuillus et la friche.



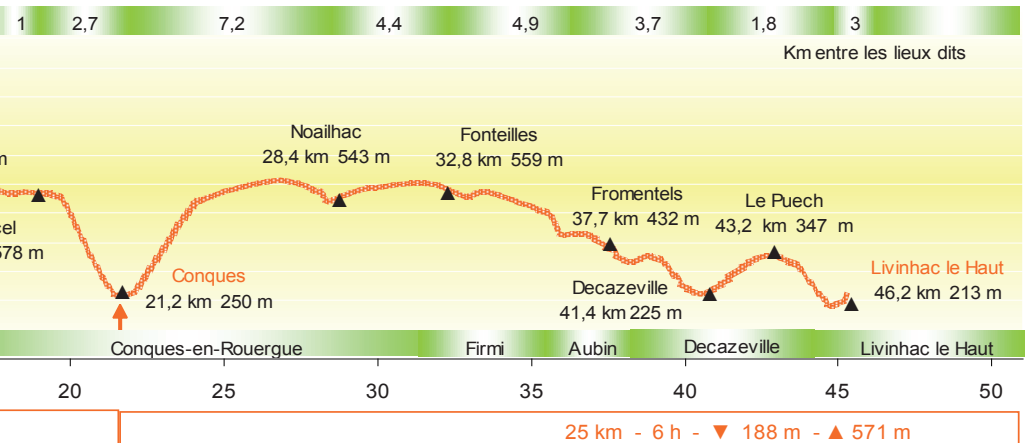
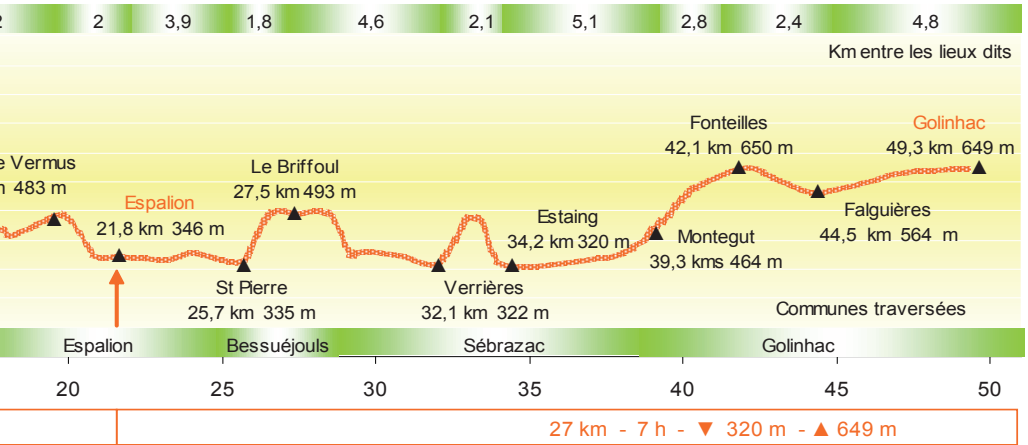
Vers la vallée du Lot

Les versants au nord sont largement dominés par la forêt de chênes, avec quelques vergers de vieux châtaigniers. La vallée est marquée par la civilisation des « *Coustoubis* ». Les habitants, des coteaux en terrasses de vignes, de Saint Côme d'Olt, d'Espalion et d'Estaing, vendaient leur production aux « *Montagnols* », habitants de l'Aubrac. Autour du bassin de Decazeville **le stockfisch** : morue ou aiglefin de Norvège séché, fut importé au XVIIème siècle par les bateliers et gabarriers qui remontaient le Lot depuis Bordeaux. Ce poisson se cuisinait avec des pommes de terre, des œufs, de la crème fraîche et de l'huile de noix, pour donner « *l'estofinado* ». Le Lot forme ensuite un méandre où le maraîchage est très développé près de Livinhac le Haut.





Pont Vieux à Espalion



# Castelnau de Mandailles

584 habitants - 532 m d'altitude  
4 km du GR



*D'argent au lion de sable. D'or à l'aigle déployé de sable, armé de gueules, écartelé d'azur et d'argent à trois molettes d'or et un maillet de même en cœur. D'argent à trois chevrons de gueules et deux roses du même en chef. Le tout surchargé en cœur d'azur à un château*

*d'argent maçonné et ouvert de sable. L'écu est timbré de la couronne murale à trois tours crénelées d'or, maçonnée et ouverte de sable.*

**Mairie** Le Bourg  
12500 CASTELNAU DE MANDAILLES  
Tél. 05 65 48 71 45 Fax : 05 65 48 70 36  
Mail : mairie-castelnau-mandailles@orange.fr  
Ouvert lundi : 9h-12h et 13h30-17h30  
mercredi et jeudi : 8h-12h et 13h30-17h30  
vendredi : 8h-12h

## ○ Le saviez-vous ?

A 100 m de la halte, au pont de Bonauberg, on passe sur le pont du ruisseau de Cancel, construit suite à l'édit du Roi François 1<sup>er</sup> en 1536 – Fleur de lys sur la voûte.

## ○ Hébergement Services

**Gîte d'étape de Lestrade** Gîte de France  
3 épis. Label tourisme handicap.  
Betty et Hervé BROUZES - Lestrade  
Tél : 06 75 59 00 91  
Mail : gitelestrade@orange.fr  
Site : www.gite-lestrade.fr  
Capacité : 17 places - 5 ch. SDE et WC  
privatifs. Nuit : 18,50 € + TS 0,50 €/pers./jour  
P.déj : 5,50 € - D.pens : 36,50 € - Repas : 14,50 €  
Ouvert du 1 avril au 30 septembre. Sur le GR65®.  
Accès et ch. handicapé. Réservation souhaitée.



Croix à Lestrade

- Lestrade : abri couvert, eau potable et buvette.
- Aire du Pont de Bonauberg (tables et poubelle).

**La Poste** Le Bourg  
Tél. 05 65 48 74 09  
**Culte catholique**  
3<sup>e</sup> dimanche du mois à 9h.

## ○ La commune

Situé sur les contreforts de l'Aubrac, **Castelnau** « Château Neuf » selon l'étymologie, est un village de type montagnard aux toits pittoresques et demeures anciennes. Château féodal du XI<sup>e</sup> s. remanié, et vestiges de fortifications: trois tours dont deux sont reliées par une haute muraille percée de fenêtres. Église dédiée à Saint-Thomas mais aussi à Saint-Roch, fêté le premier dimanche après le 15 août, suite à un vœu contre la peste.

**Mandailles** village pittoresque construit à flanc de colline offre une vue panoramique sur le lac. Bâti sur une arête rocheuse, l'unique rue typique « *lo calat* », descend vers les restes du château, d'où l'expression locale « long comme Mandailles ». Très joli site avec des demeures du XVI<sup>e</sup> s. possédant des fenêtres à meneaux.

**Le Puech de Barry** culmine à 829 m, il offre un magnifique panorama à 360°.

**L'église du Cambon**, grand et bel édifice roman (fin XV<sup>e</sup> s.), remanié en 1530 par Antoine Salvanh, architecte de la cathédrale de Rodez. Elle possède un clocher peigne et un clocher carré. Riche mobiliier avec deux retables du XVII<sup>e</sup> s. et des fresques d'un grand intérêt, piéta en pierre polychrome du XVI<sup>e</sup> s. 3 statues du XV<sup>e</sup> s. De l'origine romane, l'église a conservé un portail à triple voussure et des chapiteaux à décors végétaux ou figuratifs.

**Le lac de Castelnau-Lassouts-Lous** : c'est le 1<sup>er</sup> barrage hydroélectrique de la rivière Lot, terminé en 1949. D'une superficie de 218 ha, et 15 km de long, c'est un lieu de pêche très riche en nourriture naturelle. Il fût partiellement vidangé en 2001.



# Saint Côme d'Olt



**1374 habitants**  
**376 m d'altitude**

*Tranché d'or et de gueules, à  
l'ours passant et brochant de  
l'un en l'autre.*

**Mairie** Pl. Château de Castelnaud  
12500 SAINT COME D'OLT  
Tél. 05 65 44 07 09 Fax : 05 65 44 77 58  
Mail : mairie-stcome@wanadoo.fr  
Site : www.saint-come-olt.com  
Ouvert lundi 8h-12h  
mardi, jeudi : 8h-12h et 14h-17h  
mercredi : 8h-12h vendredi : 8h-12h et 14h-18h.

**Bureau d'Information Touristique Saisonnier**  
Pl. Château de Castelnaud Tél. 05 65 48 24 46  
Ouvert en saison. Hors saison renseignements  
Office de Tourisme des Hautes Terres  
d'Aveyron, bureau d'Espalion Tél. 05 65 44 10 63

**Ce bourg médiéval, classé l'un des « Plus beaux villages de France », nous ramène plusieurs siècles en arrière : tour de ville quasi-circulaire, trois portes fortifiées, venelles et demeures anciennes.**

## Le patrimoine

L'église apparaît avec son **clocher flammé**. Sa spirale était-elle voulue par les constructeurs ? La charpente a-t-elle joué ? Les experts en discutent, mais les Saint-Cômois sont fiers de leur clocher « tordu » et ont contribué à le restaurer en 1984.

Dans les temps troublés des XVI<sup>e</sup> s. (guerres de religion) et XVIII<sup>e</sup> s. (révolution), il servait de tour de guet. Un service de garde y siégeait jour et nuit. L'église placée sous le patronage de Saint Côme et Saint Damien (son frère médecin) fut bâtie en 1522 et 1532, pour agrandir une chapelle romane. Elle fut construite par le meilleur architecte rouergat : Antoine Salvanh. Ce maître maçon venait

d'édifier le clocher de la cathédrale de Rodez, l'une des « 4 merveilles du Midi ». Salvanh, architecte, maçon et sculpteur, est aussi l'auteur des sculptures du portail de l'église et de l'embellissement de plusieurs demeures Saint-Cômoises. L'intérieur de l'église est de style gothique flamboyant, avec une nef élancée, et la voûte en ogives prismatiques. Elle renferme un puissant Christ en bois de noyer (XVI<sup>e</sup> s.), des panneaux gothiques classés au fond de l'église à gauche, une piéta remarquable du XVIII<sup>e</sup> s. en bois doré, un lutrin à l'aigle de St-Jean venant de l'abbaye de Bonneval, et le monument de Mgr Frayssinous évêque d'Hermopolis.

Les portes de l'église, en chêne sculpté, sont cloutées chacune avec 365 clous en fer forgé. Elles datent de 1532 et sont classées Monuments Historiques. Il y a de chaque côté 15 médaillons comprenant des têtes de personnages, des animaux fantastiques, des voilages, ainsi que des armes de la maison d'Estaing (3 lys de France au Chef d'or).

**Manoir des Sires de Calmont (Mairie).** Près de l'église se trouve l'ancien manoir des Sires de Calmont. Construit au XII<sup>e</sup> s. il fut restauré au XV<sup>e</sup> s. Il était situé dans l'enceinte fortifiée de la ville. La façade Renaissance (remaniée) n'a plus d'ouvertures anciennes mais le côté opposé de la place garde son aspect de rempart. Les deux tours de XIV<sup>e</sup> s. percées de plusieurs archères, à l'étrier démesuré, sont à double étage de défense.

st-jacques-aveyron.com



Devenu résidence des Seigneurs de Castelnaud de Bretonoux, en Quercy, puis de Curières de Castelnaud, ce château fut transformé en pensionnat religieux en 1891. En 1970, les héritiers de la famille de Curières de Castelnaud ont cédé pour une somme symbolique leur manoir ancestral à la commune pour l'installation de la mairie. A l'intérieur, après des travaux d'aménagement de la mairie, une ancienne magnifique salle au cachet médiéval, dite «la salle des hommages» a été transformée. Sur la façade a été érigé le mémorial de Castelnaud, perpétuant le souvenir du Général de Castelnaud, de ses frères et de leur 6 fils et petits-fils morts pour la France. Près de l'église, à gauche, maisons anciennes, avec encorbellements et fenêtres ogivales.

### Maisons aux toits en forme de carène.

Cette architecture particulière à la vallée du Lot, qui agrandit le volume des greniers, est représentée à Saint Côme par une dizaine de toitures (charpente à la Philibert).

### Chapelle des Pénitents.

Anciennement Saint-Pierre de la Bouysse, première église de St Côme d'Olt, siège de la Confrérie des Pénitents jusqu'en 1930. Sous les dalles du chœur sont enterrés des notabilités Saint-Cômoises. L'extérieur a gardé son cachet roman avec son clocher ajouré, sa toiture en carène de bateau, et son abside dont la corniche servant de base à la toiture a conservé ses modillons ou corbeaux historiés. Près de la Bouysse aboutissait une des principales drailles descendant de l'Aubrac, l'ancienne voie romaine où passaient les pèlerins venant du Puy et allant à Saint-Jacques-de-Compostelle. Construite au XII<sup>e</sup> s. elle est classée Monument Historique. Lieu d'exposition temporaire.

**L'Ouradou.** Petit édifice au toit octogonal, réédifié en mémoire de la peste de 1586, amenée par un soldat du Duc de Joyeuse, et qui fit environ 1 500 victimes, les trois quarts de la population. Le premier consul Rodelle y périt et de courageux citoyens se réunirent pour faire désinfecter la cité par un maître parfumeur, Jean de Dieu, d'Alayrac.

## ○ Le saviez-vous ?

**Clément Cabanettes**, courageux défricheur natif d'Ambec, (paroisse de Saint-Côme d'Olt), fonda en 1884 avec 143 autres Aveyronnais la ville de Pigüé dans la Pampa d'Argentine. Jusqu'en 1914, on y prêchait en patois rouergat. Pigüé compte maintenant plus de 12 000 habitants mais Clément Cabanettes

y est toujours honoré, et les descendants des Aveyronnais, entretiennent des liens étroits avec Saint-Côme d'Olt.

**Dans les ruelles du village**, jusqu'au début du XIX<sup>e</sup> s. un veilleur de nuit, muni d'une clochette, passait du couvre-feu à l'aube en criant à tue-tête : « *braves gens de Saint-Côme qui dormez si fort, réveillez-vous et pensez à la mort. Dites 5 pater et 5 ave pour les pauvres âmes du purgatoire car il est telle heure...* »

**Le Couvent de Malet**, sur la Route d'Aubrac, était une des nombreuses possessions des moines hospitaliers de la Dômerie d'Aubrac. En 1806 Jeanne Planchon y fonda une congrégation de Religieuses Ursulines. La maison de Malet se développa au rythme de l'accroissement de cette communauté : un nouvel édifice à usage de pensionnat vers 1870, l'érection d'une chapelle et de deux bâtiments qui la joutent, en 1900. Aujourd'hui, la Congrégation des Ursulines est toujours présente à Malet, siège de la Congrégation. Sur le GR, c'est un lieu d'accueil, d'écoute, de réconciliation et de ressourcement spirituel.

## ○ Aux environs

**Le Portail de Lévinhac.** A 1 km de St Côme en direction d'Espalion au lieu-dit Lévinhac (la tradition y voit le lieu de naissance de Saint-Hilarian Saint patron de la Cité d'Espalion), point de passage de la rivière à gué, fut très tôt organisée une halte pour les pèlerins de Compostelle. Sur l'emplacement d'un ancien monastère, se trouve aujourd'hui le portail reconstruit de l'église du XI<sup>e</sup> s. démolie en 1852.

**La « Coulée de Lave de Roquelaure »** est un éboulis de rochers basaltiques qui s'étend sur les pentes de la colline dominant le village de Saint-Côme d'Olt et la Vallée du Lot. La forme régulière des rochers (5 ou 6 faces) est due au fait que ces blocs sont des tronçons de prismes basaltiques.

Situé 800 m avant le château de Roquelaure, cet impressionnant champ de pierres de plusieurs hectares, appelé en Occitan « *lo Clapas de Thubiès* », va se perdre dans une forêt de hêtres, chênes et châtaigniers.

Sur le piton volcanique se dresse **le hameau de Roquelaure** avec son château d'origine féodal, sa chapelle à chevet roman et nef gothique qui possède une Mise au tombeau du XVI<sup>e</sup> s. Depuis l'arrière de la chapelle, vue panoramique exceptionnelle sur la vallée du lot et les contreforts de l'Aubrac.

## ○ A visiter

Visites commentées pour les groupes ou individuels, toute l'année sur réservation proposées par l'Association « St-Côme, Patrimoine et Culture » et l'association « Sauvegarde du Vieux St-Côme-d'Olt ». Renseignements et coordonnées à l'Office de Tourisme des Hautes Terres d'Aveyron, bureau d'Espalion.

*La chapelle des Pénitents (Rue de la Bouïsse), ouverte du 15 avril au 1er octobre : 9h-19h entrée gratuite.*

## ○ Manifestations

**Marché traditionnel et de producteurs :** marché de plein vent tout au long de l'année le dimanche matin, place de la Fontaine.

**Marchés nocturnes :** le 14 juillet et le mercredi avant le 15/08.

**Festival en Vallée d'Olt :** concert de musique classique, dernière quinzaine de juillet.

**Vide Grenier :** 1er dimanche du mois d'Août, tour de ville.

**Festival Folklorique International :** début Août.

**Fête votive du Village :** Fête foraine, défilés de chars, animations musicales, repas, feu d'artifice, 4<sup>e</sup> dimanche d'Août.

## ○ Hébergements

**Espace rencontre Angèle Mérici** Hôtel 2 étoiles  
Sœurs Ursulines Malet, Rte d'Aubrac  
Tél : 05 65 51 03 20 Fax : 05 65 51 03 29  
Mail : [contact@hotel-malet-aveyron.fr](mailto:contact@hotel-malet-aveyron.fr)  
Site : [www.hotel-malet-aveyron.fr](http://www.hotel-malet-aveyron.fr)

Capacité : 60 places (27 ch. de 1 à 3 lits)

Nuit : 16 € TS incluse - P.déj : 6,50 €

D.pens : 34,50 € - Pens.C : 47,50 €

Repas : 12 €/soir 13 €/midi

Ouvert toute l'année. Fermé pour les fêtes de fin d'année. Sur le GR65<sup>®</sup> (couvent de Malet). Lave-linge 3 €, sèche-linge 2 €, draps 3 €, serviette 2 €. Lieu d'accueil et d'écoute, possibilité d'assister aux offices religieux (laudes 7h40, eucharistie 11h25, vêpres 18h25).

**Gîte Compagnon de Route**

Ginette ROUS 4 rés. Bruguière

Tél : 05 65 48 18 16 - 06 70 61 83 22

Mail : [jmgrous@orange.fr](mailto:jmgrous@orange.fr)

Capacité : 7-9 places (3 ch.)

Nuit : 15 €/pers. Taxe séjour incluse. P.déj : 6 €

Ouvert à partir d'avril. Sur le GR65<sup>®</sup> au carrefour de la D987 et de la D557, prendre la D987 vers St Côme sur 50 m. Cuisine équipée.



Portail église de St Côme

## Chambres et tables d'hôtes Les Jardins d'Eliane

Jean-Raymond LACAN 3 av. de l'Aubrac

Tél : 05 65 48 28 06 - 06 82 64 04 49

Mail : [les.jardins.d.eliane@wanadoo.fr](mailto:les.jardins.d.eliane@wanadoo.fr)

Site : [www.lesjardinsdeliane.com](http://www.lesjardinsdeliane.com)

Capacité : 5 ch.

Nuit : 58 € à 64 € la ch. double SE et WC privatif, 38 €/lit supp. - P.déj : inclus

Repas : 15 € - (panier picnic sans boisson sur réservation : 8 €)

Ouvert de mi-mars à mi-novembre. Sur le GR65<sup>®</sup>. Accès Jardins, piscine, terrasses couvertes, parking privé fermé et salle de détente ouverts à tous. Sèche-chaussures. Lave linge 3 €, sèche linge 2 €. Espace Balnéo (hammam, jacuzzi, sauna) 12€.

**Chambres et tables d'hôtes Au Pont d'Olt**

René et Joëlle BOURTGUISE-COSTES

36 av. de St-Côme Tél : 05 65 44 36 26 -

06 47 81 12 63 - 06 07 85 34 61

Mail : [joelle.bourtguise@orange.fr](mailto:joelle.bourtguise@orange.fr)

Site : [www.lepontdolt.jimdo.com](http://www.lepontdolt.jimdo.com)

Capacité : 2 ch. de 5 pers (1 ch. lit 140

- 1 ch. lits 140 + 120) SB et WC privatif.

Possibilité de 3<sup>ème</sup> ch. - Nuit : 50 €/pers.

60€/2 pers. 20 €/ lit supp. - P.déj : inclus

Repas : 17 €. Possibilité de pique-nique 8 €.

Ouvert de 1<sup>er</sup> mars au 5 novembre.

Sur le GR65<sup>®</sup>. Centre ville. Accès terrasse et salon de jardin. Grand garage. Wifi. Animaux acceptés 3€.

## Chambres d'hôtes La Bisquine de Jean

Jean DENIS - 8 pl. Porte du Théron  
Tél : 05 65 27 66 13 - 06 81 07 43 31  
Mail : jdenisle-prieure@orange.fr  
Capacité : 2 ch. de 6 pers.  
(1 lit 140 et 4 lits 90) SE et WC privatif  
Nuit : 40 €/pers. 70 €/2 pers. 90 €/3 pers.  
P.déj : inclus - Ouvert toute l'année.  
Sur le GR65®. Centre ville. - Balcon privatif à chaque chambre. Accès salon. Wifi.  
Animaux acceptés. Accueil équestre

## Gîte d'étape Del Roumiou ( Ancien gîte communal )

12 rue Crémade  
Tél : 05 65 48 65 82 - 06 35 59 16 05  
Mail : gitesaintcome@gmail.com  
Site : http://gite-delroumiou.jimdo.com  
Capacité : 18 places (3dort./6lits)  
Nuit : 15 €/pers./nuit - P.déj : 6 €  
Repas : 14 €. Panier pique-nique 8 €.  
Ouvert du 1<sup>er</sup> avril à fin octobre. Sur le GR65®.  
Au cœur du village. Lave-linge 3€. Soins des pieds. Accueil équestre.

## Gîte la Halte d'Olt - M. Mme GUIRAL BELIERES

15 rte de Boralnette  
Tél : 06 76 26 69 89 - 06 79 08 38 72  
Mail : lahaltedolt@gmail.com  
Capacité : 8 places (2 ch.) - Nuit : 14 €/pers.  
20 €/ch. individ. (draps 3 €) - P.déj : 6 €  
Ouvert de mars à Toussaint. 50 m du centre ville. Wifi. Lave linge et sèche linge 3 €.

## Gîte le Chat en Boule - Danièle BARRE

19 av. de Saint Geniez - Tél : 06 87 04 49 51  
Mail : danièlebarre@orange.fr  
Site : www.gitesaintcomedolt.jimdo.com  
Capacité : 6 places (1 appart. T2 + 1 ch. Indépendante, SDE privatives)  
Nuit : 45 € ou 40 €/1 ou 2 pers + 15 € pers sup. (draps 3 €/pers.) - P.déj : café, thé, sucre et lait offerts - Ouvert d'avril à octobre.  
A 30 m du GR65®. Sur réservation en BS. Anglais. Wifi. Lave linge 3 €, sèche linge 3 €.

## Gîte l'Antidote - Laurent AUZOLLE

22 chemin des plantiers - Tél : 06 41 90 62 89  
Mail : laurent.auz@gmail.com  
Site : www.giteantidote.jimdo.com  
Capacité : 11 places (2 ch.) - Nuit : Libre participation aux frais. Réservation souhaitée.  
Ouvert toute l'année. 50 m du centre ville. Wifi. Anglais, espagnol. Accueil équidés.

## Camping Bellerive \*\*

Christian BOSCARY Rue de Costefolles  
Tél : 05 65 44 05 85 - 06 98 22 91 59  
Mail : bellerive12@orange.fr  
Site : www.camping-bellerive-aveyron.com  
Capacité : 65 emplacements  
Nuit : forfait 2 pèlerins : 12,40 € BS du 01/04

au 20/05 - 14,40 € MS du 21/05 au 06/07 et 27/08 au 30/09 - 15,80 € HS du 07/07 au 26/08. Possibilité de prêt d'une tente.  
Ouvert du 01/04 au 30/09. 30 m du GR65®. Internet. Guides. Equipements pour accueil pèlerins.

## Services

- Aire de repos à la Rozière.
- Aire de pique-nique avec point d'eau potable Place de la Mairie.
- Toilettes et point d'eau potable au Foirail.
- Toilettes publiques : parking de la bibliothèque, hall de la mairie aux heures d'ouverture du secrétariat.
- Points d'eau à la Fontaine et au Theron (près du pont).
- Aire de repos (tables) à la Chapelle des Pénitents.
- Aire de Camping-car (7/8 places).

## Restaurants Cafés

- Muriel AMAT sur le GR, 3km avant St Côme du 1<sup>er</sup>/05 au 15/10 propose les Farçous de Grèzes et crudités. Tél. 05 65 48 67 78

- Bar la Fontaine 5 pl. Porte Théron  
Tél. 05 65 44 05 82

- Crêperie le Passage - Plc de la Fontaine  
Tél. 05 65 44 39 68

- Brasserie du Théron - 22 pl. Porte Théron  
Tél. 05 65 48 01 10

**Epiceries** - VIVAL C. VALADIER  
19 av. d'Aubrac Tél. 09 67 28 60 91

- Superette NETTO Av. d'Espalion  
Tél. 05 65 51 58 83

**Boulangeries pâtisseries** - Jean-Raymond LACAN - 16 av. Aubrac - Tél. 05 65 44 19 43

- Boulangerie VEYRE Tél. 05 65 44 72 42  
**Boucherie Charcuterie** - Lionel CADOUL

1 pl. Porte Théron - Tél. 05 65 44 53 37  
**Divers** - «Côme une Idée...» - 5 Rue de la Poterne - Tél. 05 65 44 71 53

- Poterie Terres Vives - 1 Plc Porte Neuve  
Tél. 06 77 93 66 66

**Banque** Crédit Agricole GAB (distributeur)  
**Agence postale** Mairie Tél. 05 65 44 07 09

Lundi au vendredi, 9h à 12h avec tablette et CB.  
**Docteur** Mihail IOAN Le Foirail Tél. 05 65 44 15 82

**Pharmacie** Yves DELORD 1 av. Pigüé  
Tél. 05 65 44 13 42

**Kinésithérapeute** MC PUECH - J. QUINTARD  
Pl. Malimande Tél. 05 65 66 42 37

**Tabac-Presse** Av. d'Aubrac Tél. 05 65 44 07 11  
**Taxi d'Olt** Tél. 06 77 99 90 31

**Culte catholique** Samedi à 18h30 église paroissiale, les 2<sup>ème</sup> et 4<sup>ème</sup> samedi du mois. 2<sup>e</sup> jeudi du mois à 17h Maison de retraite.



# Espalion



**4561 habitants**  
**346 m d'altitude**

*D'or, au Lion rampant de gueule tenant en sa patte dextre antérieure une épée de même.*

**Mairie** Pl. de la Résistance 12500 ESPALION  
Tél. 05 65 51 10 30 Fax : 05 65 44 00 18  
Mail : [mairie-espalion@wanadoo.fr](mailto:mairie-espalion@wanadoo.fr)  
Site : [www.espalion.fr](http://www.espalion.fr)

Ouvert lundi au jeudi : 9h-12h 13h30-17h30  
(mardi et jeudi fermeture à 18h30)  
vendredi : de 9h-12h 13h30-17h

**Office de Tourisme des Hautes Terres d'Aveyron** Bureau d'Espalion - 23 pl. du Plô  
Tél. 05 65 44 10 63 Fax : 05 65 44 10 39  
Mail : [infos@tourisme-espalion.fr](mailto:infos@tourisme-espalion.fr)  
Site : [www.tourisme-espalion.fr](http://www.tourisme-espalion.fr)  
Ouvert toute l'année.

**La ville d'Espalion s'est développée sur les rives du Lot (anciennement Olt), affluent de la Garonne. Elle est la halte principale sur l'itinéraire entre Saint-Côme d'Olt et Estaing inscrit sur la Liste du patrimoine mondial en même temps que le Pont Vieux.**

**Des lieux ont été équipés de plaques tactiles spécifiquement étudiées pour les malvoyants. Elles décrivent les points inscrits au patrimoine de l'UNESCO et les sujets patrimoniaux majeurs. Leur accessibilité est facile.**

[st-jacques-aveyron.com](http://st-jacques-aveyron.com)



**Une maquette grand format présente l'itinéraire au bureau d'information touristique d'Espalion.**



**Un balisage clouté a été aménagé dans le centre de ville d'Espalion depuis la sortie de l'esplanade du foirail jusqu'au Pont Neuf.**

## Le patrimoine

**L'Église romane de Perse** avec son chevet polygonal sur le GR à l'entrée de la ville, semble avoir été construite entre la fin du XI<sup>e</sup> s. et le début du XII<sup>e</sup> s. Elle est en grès rouge du pays. Son portail avec une archivolte monumentale est, avec celui de Conques, « un des deux seuls exemples de grande décoration sculptée que conserve le Rouergue de l'époque romane ». Le tympan illustre le thème de la Pentecôte : les apôtres entourent Marie qui reçoit le Saint-Esprit sous la forme d'une colombe. Au linteau monolithe se mêlent confusément les thèmes de la Pesée des âmes et du Jugement dernier : au centre, un défunt est étendu sur sa couche, son âme est représentée par un corps nu que se disputent anges et démons. A droite, dans une mandorle, le Christ est entouré des symboles des quatre évangélistes. A gauche, un damné est précipité dans la gueule du Léviathan à l'entrée de l'Enfer où trône Satan. D'autres éléments sculptés attirent l'attention : l'Adoration des rois mages, une Vierge à l'enfant inspirée de l'école auvergnate, ainsi qu'une couronne d'une 40<sup>ème</sup> de modillons sous la toiture. A l'intérieur, l'arc triomphal orné de chapiteaux sculptés ouvre sur un chœur terminé par une abside à 5 pans couverte d'une voûte en cul-de-four. (Ouvert tous les jours de 9h à 19h, bouton poussoir et gâche électrique + visites commentées tous les jours en été).

**La Place du Griffoul** (fontaine en occitan), entre la rue Droite et le Pont Vieux, était la place principale de la ville. L'eau de la fontaine provenait d'une source captée au pied de la butte de Calmont. Sur cette place bordée de maisons à arcades se tenait le marché. Une halle avec une pierre servant à mesurer le grain en occupait son centre. Elle a été modifiée avec la construction du Pont-Neuf et la destruction des maisons des bords du Lot laissant place à l'actuel Quai Henri Affre.

**Le Pont Vieux**, piétonnier, monument le plus célèbre et le plus ancien de la ville, est construit en grès rose. Il est mentionné dans un acte de donation des seigneurs de Calmont dès 1060 ; mais l'édifice actuel bâti en « dos d'âne » à quatre arches sur des piles avec avant et arrière becs triangulaires, date très probablement de la fin du XIII<sup>e</sup> s.

Maintes fois remanié, il a été longtemps doté de 3 tours, d'une vingtaine de boutiques et d'un pont levé. Au début du XVIII<sup>e</sup> s. les tours et les boutiques furent abattues et le pont-levis remplacé par une arche en plein cintre.

**Il a été classé monument historique en 1888 et inscrit par l'Unesco en 1998.**

**Anciennes tanneries ou « Calquières ».**

Sur la rive droite du Lot, entre les deux ponts, pittoresques maisons aux balcons de bois en encorbellement. Les pierres plates, en saillie dites « *gandouliers* », étaient destinées au lavage des peaux pour la préparation des cuirs. Leur disposition en escalier permettait l'immersion des peaux quel que soit le niveau de l'eau. Le cuir représentait au début du XX<sup>e</sup> s. une activité industrielle majeure d'Espalion.

**Le Vieux-Palais**, château « Renaissance » avec ses fenêtres à meneaux ou à traverses, sa tour en poivrière et sa loggia dominant le Lot, fut édifié en 1572 par les soins de « Noble Bernardin de la Valette » chargé par les consuls de la défense d'Espalion durant les guerres de religion. Successivement maison commune, tribunal (d'où son nom) et en sous-sol ancienne prison de la ville, il fut classé monument historique en 1912.

**La Chapelle des Pénitents Blancs**

29 rue du Piô. Tél. 07 84 06 39 67

De style baroque, cette chapelle fut édifiée en 1700 à partir des pierres d'une tour du Pont-Vieux. A l'intérieur un retable du XVIII<sup>e</sup> s. en bois peint et doré présente la Circoncision de Jésus, la nativité, et l'Adoration des Mages. Sur une croix de procession un très rare Christ du XVII<sup>e</sup> s. en carton-pâte ; un Christ gisant au tombeau du XVIII<sup>e</sup> s. en bois peint. Au sol des pierres tombales sont gravées : noms, initiales, dates et outils symboles des métiers des pénitents (1/2 lune du tanneur, compas de l'ébéniste, marteau de l'ardoisier...). Depuis 2001, une association de bénévoles œuvre à la restauration de cette chapelle.

*Présence des bénévoles avec des visites commentées : De Pâques à Toussaint, du mardi au samedi, les après-midi + le lundi après-midi et le vendredi matin, en juillet et août. Entrée libre et visite guidée. Pour les groupes : visite*

*toute l'année sur réservation ou contacter le bureau d'information touristique d'Espalion.*

**2018 : les 350 ans de la naissance de la confrérie des Pénitents blancs d'Espalion.**

*Dans le cadre du XX<sup>ème</sup> anniversaire de l'inscription des chemins de Saint-Jacques-de-Compostelle sur la liste du patrimoine mondial de l'UNESCO :*

**- du 26 mai au 14 juin 2018 : exposition photos "Autour du chemin St-Jacques-de-Compostelle" du Club Photo d'Espalion à la chapelle des pénitents.**

**- le 26 mai 2018 : journée d'animation organisée avec les "Bâtitseurs sur le Chemin de Saint-Jacques-de-Compostelle"**

*(fête des 3 ans de l'installation d'une statue-stèle au Foirail/Espalion) avec l'inauguration de l'exposition photos et concert à 18h.*

**Ancienne maison consulaire** sur la place du Puits, édifée durant le XVI<sup>e</sup> s., elle fut la maison natale de Pierre Assézat, marchand enrichi par le commerce du pastel (teinture végétale) et qui fit construire à Toulouse, dans le style renaissance, le somptueux « Hôtel d'Assézat », siège de l'Académie des Sciences, Inscriptions et Belles Lettres.

**L'ancienne Église Saint-Jean Baptiste** (pl. du Marché) dont la construction débuta à la fin du XV<sup>e</sup> s. fut construite sur l'emplacement de l'hospice de la ville. Son remarquable portail fut construit par Antoine Salvanh, maître d'œuvre du clocher de la cathédrale de Rodez. Le beffroi abritait l'horloge de la ville. Elle fut au service des paroissiens jusqu'en



Chapelle des Pénitents Blancs  
© Jacques MARTIN

1883. Après transformation elle devint hôtel de ville de 1897 à 1948, suite à la création du bd Joseph Poulenc, en lieu et places des fortifications. On créa alors cette façade de style néogothique, après destruction de l'abside et des chapelles latérales.

En 1978, l'édifice fut réhabilité pour accueillir d'abord le Musée des Arts et Traditions Populaires, fondé par Joseph Vaylet, et ensuite le Musée du Scaphandre.

**L'Église paroissiale** a été bâtie à la fin du XIX<sup>e</sup> s. dans le style néogothique. La façade et les contreforts sont en grès rose du Pays. Les autres parties en pierre calcaire. A noter deux statues sur les tours jumelles de 45 m de hauteur : la Vierge et Saint Joseph – Sur le tympan : le Bon Pasteur, Saint Jean Baptiste et Saint-Hilarian, Saint patron de la cité. A l'intérieur, un haut relief en bronze représentant le martyr de Saint Hilarian est l'œuvre du sculpteur aveyronnais Denys Puech. Il convient aussi de signaler dans le bras gauche du transept une toile peinte de St Joseph, protégeant la cité d'Espalion ; cet ex-voto fut exécuté en 1658 à la suite d'une terrible épidémie de Peste.

**Le portail de la chapelle du Couvent des Ursulines** : La chapelle appartenait à un vaste ensemble, bâti au XVII<sup>e</sup> s. le Couvent des Ursulines, situé au-delà du faubourg-clos de la ville, sur la rive droite. Lors de sa démolition en 1968 seule les pierres du grand portail ont été conservées. Elles ont été remontées en 2001. La destruction de cette chapelle est d'autant plus regrettable qu'elle constituait un des rares témoignages du style classique en Rouergue au XVIII<sup>e</sup> s.

## Muséographie

### Musée Joseph Vaylet d'Arts Traditions populaires et Musée du Scaphandre

Église St-Jean - Rue droite. Tél. : 05 65 44 09 18

**Le Musée des Arts et Traditions Populaires**, Joseph Vaylet Majoral du Félibrige, présente un intérieur traditionnel rouergat du XIX<sup>e</sup> s. le «cantou», soullarde et ensemble mobilier ainsi qu'une riche collection de bœniers de chevet. De nombreux objets de la vie quotidienne d'autrefois sont présentés par thèmes. *Exposition temporaire (renseignement au bureau d'information touristique d'Espalion).*

**Le Musée du Scaphandre** a été créé en 1980 autour des inventions pionnières de Benoît Rouquayrol, Auguste et Louis Denayrouze, nés à Espalion... à plus de

200 km des côtes maritimes ! En 1864, ils ont conçu le premier scaphandre autonome moderne de l'histoire de la plongée. Jules VERNE s'est inspiré de leurs appareils pour équiper le Capitaine Nêmo, dans son roman 20 000 lieues sous les mers. Les premiers essais furent effectués dans le Lot. Premier musée d'Europe consacré au scaphandre, il rassemble près de 400 pièces qui retracent l'histoire laborieuse et héroïque de l'exploration de l'homme sous la mer, des origines à nos jours et attirent des spécialistes du monde entier. Une statue de scaphandrier, en hommage aux formidables inventeurs, a été érigée en l'an 2000 au bord du Lot.

### Musée du Rouergue, Mœurs et Coutumes

Place Pierre Frontin. Tél. 05 65 44 19 91

Dans les anciennes prisons de la ville il accueille diverses collections sur les arts et traditions populaires du Rouergue. Cette maison d'arrêt construite en 1838 fut le premier bâtiment cellulaire de France. Sa conception représentait un progrès considérable pour l'hygiène, la sécurité et la moralité. Les hommes se trouvaient dans l'aile droite, les femmes dans celle de gauche, le pavillon central servant de chapelle. Fermée en 1933, date de la centralisation des bâtiments carcéraux. Les cellules du premier étage sont réservées au fonds de la bibliothèque du Musée Joseph Vaylet, riche de plus de 6000 titres portant essentiellement sur les traditions, l'histoire et la langue d'oc.

**- Du 16 juin au 27 juillet 2018** : *exposition Chemin faisant. A l'occasion des 20 ans du classement des chemins de St-Jacques de Compostelle au patrimoine mondial de l'UNESCO, le musée vous propose une exposition éphémère consacrée à l'évolution des chemins de St-Jacques à travers certains biens de la portion locale de la via podiensis, comme le Pont d'Espalion. En partenariat avec les Abattoirs de Toulouse et le collège de l'Immaculée Conception d'Espalion.*

### Visites des musées

- Entrée 4 € - possibilité de billet unique donnant accès aux 2 sites.

- Musée ATP et Scaphandre, ouvert : avril, mai et octobre les après-midi (bénévoles de l'association). De juin à septembre, ouvert tous les jours sauf dimanche et lundi.

- Musée des Mœurs et Coutumes, ouvert de juin à septembre, horaires sur demande.

- Pour les groupes toute l'année /réservation.  
- Autres périodes, contacter le bureau d'information touristique d'Espalion Tél. 05 65 44 10 63.

## ○ Aux environs

### Château médiéval de Calmont d'Olt

À 2 km – Route de Rodez juché sur un impressionnant piton, sa silhouette ne laisse aucun doute quant à la vocation militaire de ses remparts édifiés durant la Guerre de Cent Ans. Le Monde des chevaliers : visites animées, ludiques et pédagogiques, démonstrations d'engins du Moyen-Âge. Expo archéologique. Jeu pour les enfants (diplôme de chevalier).  
*Ouverture : à partir des vacances d'avril jusqu'à la fin des vacances de Toussaint. Périodes, jours et heures variables. Tél. 05 65 44 15 89.*

**Flaujac** à mi-chemin, entre Espalion (2 km) et St Côme d'Olt, sur la rive droite du Lot, village fortifié, qui possède une église, remaniée au XIV<sup>e</sup> s. et un quartier fortifié, unique dans la région, en forme de trapèze, avec mâchicoulis, dont l'entrée était défendue par deux portes à herse et assommoir. Le Fort est classé Monument Historique. Il comprend une enceinte presque complète, de 71 m de long dans le sens Nord Sud. La muraille a été bâtie en 1442, et fut complétée par un fossé en 1595, lequel a aujourd'hui disparu. Jolie Croix du XVI<sup>e</sup> s. au centre du Fort.

**L'Abbaye de Bonneval**, datant du XII<sup>e</sup> s. fut d'abord un monastère de l'ordre des Cisterciens, puis abandonnée à la révolution, les ruines sont relevées en 1875 par une communauté de Trappistes. Son église restaurée a retrouvé sa belle austérité propre à l'ordre cistercien. Une « Vierge à l'enfant » datant du XII<sup>e</sup> s. Les moniales vivent du travail de leurs mains et fabriquent le fameux et excellent chocolat de Bonneval. *Magasin ouvert du lundi au vendredi : 10h-12h et 15h-18h (WE, jours fériés et hors saison, fermeture à 17h).*

## ○ Le saviez-vous ?

**Jalon kilométrique** : Le lundi 25 juillet 2005 « Fête de la Saint Jacques » a été inauguré par l'Association « Sur Les Pas de Saint Jacques », la FFRP, GDF, la mairie et l'office de tourisme, le jalon kilométrique d'ESPALION, posé à l'angle du Pont Vieux qui indique la distance restant à parcourir jusqu'à **Saint-Jacques-de-Compostelle : 1368 km.**

**Une statue-stèle** du bâtisseur tailleur de pierre, a été installée au Foirail en mai 2015 par la Fédération Française du Bâtiment.

**Label 3 Fleurs** décerné à Espalion en 2009, par le Jury Régional des villes et villages fleuris.

**Un Saint-Jacques pèlerin** en bois polychrome du XVII<sup>e</sup> s. à découvrir au *Musée des Arts et Traditions populaires Joseph Vaylet.*

**InventeursEspalonnais.** L'histoire commence dans les houillères de Decazeville en Aveyron : l'ingénieur Benoît Rouquayrol invente en 1860 un « régulateur » d'air comprimé pour servir au sauvetage des mineurs pris en milieu toxique ou dans des galeries inondées. Il a découvert le principe-clé de la plongée autonome moderne ! Un officier de Marine, Auguste Denayrouze, adapte ensuite ce dispositif pour le milieu sous-marin. Ainsi naît le premier scaphandre autonome moderne, à réservoir sous pression, détendeur à la demande et embout buccal. Le commandant Cousteau reprendra ce principe 80 ans plus tard pour développer la plongée autonome au XX<sup>e</sup> s.

**Jeu de Quilles de 8.** Au foirail (*ancien champ de foire aux bestiaux*) se pratiquent les quilles de 8 autour de l'originale statue du joueur érigée en 1992 pour marquer les 80 ans de la codification du jeu, composé de :

\* Huit quilles « debout » (en hêtres) d'une hauteur de 60 cm pour un diamètre de 7 cm. Une quille joueuse, « *le quillou* ».

\* La Boule : en racine de noyer, son poids oscille entre 4 et 6 kg pour un diamètre allant de 24 à 18 cm.

\* Le terrain, en terre battue, doit mesurer 30 m de long et 6 m de large.

Une vitrine dédiée à l'histoire de ce jeu traditionnel est aménagée dans le Musée des Arts et Traditions populaires J. Vaylet situé en centre-ville.

**Exposition de Bois de Cerfs et insectes régionaux** 66, Bd Joseph Poulenc

Tél. : 05 65 44 11 63 *Ouvert du 1er juillet au 31 août - Les dimanches : 10h - 12h*

*Groupes et individuels, pour autres périodes*

Tél. : 05 65 44 11 63. *Participation libre.*  
**Activités sur le Lot** : parcourir le GR d'une autre façon. *Base nautique : 06.88.20.14.39*  
*Descente en Canoë Kayak du Lot : St-Côme/Espalion/Estaing. Renseignements au bureau d'information touristique.*

## ○ Manifestations

**Marché** : tous les vendredis matin. Place du Marché et Tour de ville.

**Marchés nocturnes des Producteurs de Pays** : Boulevard J. Poulenc - tous les mercredis en juillet et en août, à partir de 18h, avec vente à consommer sur place Animations musicales.

**Challenge Mercier des Quilles de 8** : WE de Pâques.

**Foire Exposition Agricole** : Fêtes des Fromages, exposition de véhicules et moteurs anciens, marché aux fleurs, exposition d'animaux, marché de produits locaux et marché fromager, animations...3<sup>ème</sup> WE d'avril.

**La Nuit Européenne des Musées** : Musées Arts et traditions populaires et Scaphandre, 3<sup>ème</sup> WE de mai.

**Festival de Bandas** : dernier WE de mai ou 1<sup>er</sup> WE de juin, animations musicales, bodoga, concert.

**Fête votive de la St Hilarian** : 3<sup>ème</sup> WE de juin.

**Brocante et antiquité professionnels** : 2<sup>ème</sup> dim. de juillet - 3<sup>ème</sup> jeudi du mois d'août.

**Festival des Vieilles mécaniques** : 2<sup>ème</sup> WE de juillet.

**3<sup>ème</sup> open International d'Echecs** : 3<sup>ème</sup> semaine de juillet.

**Festival de la Randonnée pleine Nature**, sur le territoire du Nord Aveyron/Haut Rouergue du 16 juillet au 25 août.

**Festival des enfants « yaka venir »** à Espalion, les mardis et jeudis de la mi-juillet à la 3<sup>ème</sup> semaine d'août.

**Marché des potiers** : dernier vendredi de Juillet. **International de Bétanque** : 1<sup>er</sup> WE d'août.

**Festival folklorique international** : début août.

**Marché Artisanal** : samedi avant le 15 août.

**Festival du Cinéma d'Espalion** : dernière semaine d'août, 1<sup>er</sup> semaine de septembre.

**Journées Européennes du Patrimoine** : 3<sup>ème</sup> WE de septembre.

**Fête d'automne et de la rive droite** : 3<sup>ème</sup> WE de septembre : vide grenier et animations.

## ○ Hébergements

### Hôtel France \*\*

Joseph VAYSSADE 36 bd Joseph Poulenc  
Tél : 05 65 44 06 13 Fax : 05 65 48 07 49  
Mail : contact@hoteldefrance12.fr  
Site : www.hoteldefrance12.fr  
Capacité : 22 ch. (dont 2 avec accès handicapés)  
Nuit : 53 € à 60 € (single et double)  
P.déj : 8 € - D.pens : 64 € à 100 €  
Repas : à partir de 16 €.

Ouvert toute l'année. TV,wifi dans tout l'hôtel.  
Hôtel climatisé (salon et ch. supérieures).  
Téléphone, ascenseur, terrasse, parking.

### Gîte d'étape La Source Saint Hilarian

Jacqueline RAYNAL 21 rue de la Fontange  
Tél : 05 65 44 12 29 - 06 81 73 98 98  
Mail : lou.raynal@laposte.net  
Capacité : 14 places (7 en dortoir + 3 ch.  
Lits 140 + lit 90 SB/WC)

Nuit : 22 € en dortoir, 25 € en ch. - P.déj : inclus  
Ouvert du 15/04 au 31/10, hors saison sur réservation. 200 m de l'Eglise de Perse direction centre ville. Possibilité de cuisiner, location draps 3 €, lave linge et sèche linge 3 €.

**Chambres d'hôtes** Gîte de France 3 épis  
Bernard et Julienne MORIN  
14 av. de Saint Côme - Tél : 05 65 51 48 57

Capacité : 5 places (2 ch. SDB/WC privatifs)  
Nuit : 40 €/1pers. 60 €/2pers. 78 €/3pers.  
P.déj : inclus - Repas : 17 € tout compris  
Ouvert de mars à octobre. TV dans les ch. clim.  
En commun : salle de séjour, terrasse, jardin.

**Chambres d'hôtes** Monique PRIN  
Lot. 7 La Barthe 1, av.de St-Pierre  
Tél : 05 65 48 75 30 - 06 84 72 31 28  
Mail : prin-monique@bbox.fr

Capacité : 1 ch. 2 pers. (SD/WC privatifs)  
Nuit : 43 €/1 pers. 58 €/2 pers. - P.déj : inclus  
Repas : 10 € à 13 € sur réservation  
Ouvert toute l'année. Sur le GR65<sup>®</sup>, 850 m de centre ville. TV. En commun : salle de séjour, terrasse, jardin. Parking. Lave ling 3,50 €. Massages ayurvédique du corps et relaxation.

### Chambres d'hôtes la maison du pèlerin

(accueil uniquement les pèlerins et acheminement depuis le centre ville.)  
Gérard et Nicole MONNAYE 3, Rue de Bouquiés  
Tél : 05 65 44 26 77 - 06 51 86 75 30  
Mail : nicolemonnaye@orange.fr

Capacité : 2 ch. (SD/WC communs)  
Nuit : 45 €/1 pers. 60 €/2 pers. - P.déj : inclus  
Ouvert toute l'année. A 1 km du GR65<sup>®</sup>. TV.  
Lave linge, sèche linge 2 €. En commun : salon, terrasse, jardin, salon de jardin. Parking privé. Wifi.

### Chambres d'hôtes la Fontaine

Christian et Sylvie REGIS 15, ch. de Calmont  
Tél : 05 65 48 45 91 - 06 07 22 72 95  
Mail : christian.regis3@wanadoo.fr

Capacité : 8 places (3 ch. 1 suite SDE/WC privatifs)  
Nuit : 45 € à 72 €/1 pers. 50 € à 80 €/2 pers.  
P.déj : inclus - Ouvert toute l'année. A 1 km du GR65<sup>®</sup>. TV, wifi. En commun : séjour, terrasse, salon de jardin, piscine, jacuzzi extérieur. Parking privé.

### Chambres d'hôtes « Chez Michèle »

Michèle GESLIN - Rue Jean Boudou  
Tél : 06 87 03 24 47  
Mail : geslin.michele@orange.fr  
Capacité : 2 places (1 ch 2 pers.SE/WC privatifs)  
Nuit : 30 €/1 pers. 45 €/2 pers. - P.déj : inclus  
Ouvert toute l'année. Sur le GR65<sup>®</sup>, 300 m du centre ville. Massages ayurvédique (indien) du dos. Wifi. En commun : TV, séjour, balcon, salon de jardin. Place de parking.

### Gîte d'étape La Haute Saint Jacques

M. Mme STANGHELLINI 8 rue du Dr Trémolières  
Tél : 05 65 66 35 61 - 06 28 30 38 30  
Mail : lahalesaintjacques@hotmail.fr  
Site : www.gite-etape-espalion.fr  
Capacité : 25 places (2 ch. de 4 lits, 2 ch. de 5 lits, 1 appartement de 7 lits).

Nuit : 15 € (draps : 6 €) Possibilité ch. pour de 2 ou 3 pers. avec supp. nous consulter.  
P.déj : 6 € - D.pens : 36 € sur réservation  
Repas : 15 € sur réservation. Ouvert d'avril à octobre pour les individuels, toute l'année pour les groupes.

### Gîte d'étape Au fil de l'eau

Annie LAUTARD 5 rue St Joseph

Tél : 06 77 58 53 08 - 06 24 83 19 36

Mail : annie.lautard@live.fr

Capacité : 20 lits (5 ch. de 4 lits, SDB/WC privatifs)

Nuit : 15 € - P.déj : 5 € - Possibilité de demi pension. Ouvert toute l'année. Centre ville.

Lave linge et sèche linge 3 €, salon, cuisine aménagée. Parking à proximité. Wifi. Anglais.

### Gîte d'étape du Pont Vieux

Yves GARCIA - 7 rue Arthur Canel

Tél : 05 65 44 90 81 - 06 47 75 81 19

Mail : yves@gite-du-pont-vieux.com

www.gite-du-pont-vieux.com

Capacité : 12 places (3 ch. de 4 lits 90 - WC et SE privatifs.

Nuit : 17 € ch. de 4 pers. 60 € ch individuelle de 2 pers. - P. déj. : 5 €

Espace pour cuisiner. Possibilité de panier pique-nique 12 €.

Ouvert toute l'année. Sur le GR65®, centre ville. Draps 4 €, Lave linge et sèche linge 3 €. Spécialiste rando et accessoires. Wifi.

### Village de vacances Aux Portes des Monts

d'Aubrac - 66 rte de Saint Pierre

Tél : 05 65 48 85 05 - 06 07 27 68 67

Mail : contact@hebergement-aveyron.com

Site : www.hebergement-aveyron.com

Capacité : 42 gîtes de 2 à 7 pers.

Nuit : 15 € à 17 € - P.déj : 6 €

Repas : 13 € (sur réservation)

Ouvert toute l'année. Sur le GR65®. A 1,5 km du centre ville, réservation obligatoire. Piscine.

### Camping Roc de l'Arche \*\*\* 3 étoiles

Martin SINGLA Le Foirail - Tél : 05 65 44 06 79

Mail : info@rocdelarche.com

Site : www.rocdelarche.com

Capacité : 95 emplacements

Nuit : de 14,20 € à 21,10 € par nuit sur un emplacement sans électricité (2 pers.) -

Tarifification spéciale accueil de randonneurs dans mobil-homes BS, séjour de 1 nuit de 1 à 4 pers.: 87 € à 140 €, sur un emplacement sans électricité (1 pers.) de 11 € à 16,50 €

Ouvert du 07/05 au 15/09. 300 m du centre ville.

### Hôtel Restaurant Le Relais de Boralde\*

Françoise et Gérard FAGES 76 rte de Saint-Côme

Tél : 05 65 44 06 41 Fax : 05 65 44 78 10

Mail : relaisdeboralde@wanadoo.fr

Site : www.relaisdeboralde.com

Capacité : 15 ch.

Nuit : 33 € à 40 €/lit 2pers. 46 € à 53 €/2 lits 3 ou 4 pers. - P.déj : 6,50 €

D.pens : 56 €/1 pers. 82 €/2 pers. 1 lit

90 €/2 pers. 2 lits - Repas : 15 €

(20 € le dimanche) pique nique/commande

Ouvert toute l'année - Fermé certains WE de fin octobre à mars. Hors GR65® 1,5 km avant Espalion par la D987. Acheminement AR des pèlerins depuis Saint-Côme-d'Olt ou Espalion.

## Services

- Aire de Perse (toilettes, tables, porte sac-à-dos, poubelle, eau potable et banc)
- Aire du Foirail (banc et eau potable).
- Toilettes aux Horts (rue Pierre Monteil), au Quai du Lot (quai Henri Affre) et à la pl. St Georges.
- Points d'eau potable à Perse, au Foirail, aux Horts et av. J.Poulenc.
- Aire camping-car (borne de vidange et de stationnement).

### Restaurants et Restauration rapide

L'Authentique 48, Rue Droite Tél. 05 65 44 32 02

Bistrot de Terroir & restaurant La Tour

3 pl. St Georges Tél. 05 65 44 03 30

Restaurant / Café des Arts 12 av. Gare

Tél. 05 65 44 06 14

Restaurant de l'Hôtel de France 36 Bd J. Poulenc

Tél. 05 65 44 06 13

Le Méjane 8 rue Méjane Tél. 05 65 48 22 37

Pizzeria «La Casa» 39 bis rue Droite

Tél. 05 65 48 00 04

Saveurs Pizza 2, Av. de la Gare Tél. 06 33 72 42 70

Restaurant le Khopai Av. de la Gare

Faim de Loup 18 bd de Guizard Tél. 05 65 48 12 44

Fast Burger 12, 10 Rue Droite Tél. 06 38 46 79 89

HK 12 pl. St-Georges Tél. 05 65 48 26 19

Mini golf Canavayrals Tél. 05 65 44 19 41

(plein air et saisonnier)

Plein Sud/Excalibur Grandval Tél. 05 65 44 19 01

Le Relais de Boralde 76 rte de St Côme

Tél. 05 65 44 06 41 Variante GR

Le Petit Calmont av. Estaing

Tél. 05 65 48 14 77 Hors GR

### Salon de Thé

Curiosithé 10 rue A. Canel - Tél. 05 65 44 36 03

### Brasseries Bars Cafés

Brasserie et Café du Marché 1 pl. du Marché -

Tél. 05 65 44 07 50 Wifi

Brasserie et Café Le Flore 38 bd Guizard -

Tél. 05 65 44 00 92

Brasserie Café du Commerce 35 bd Joseph

Poulenc Tél. 05 65 44 00 94

Brasserie et Café de l'Hôtel de Ville

27 bd Joseph Poulenc Tél. 05 65 44 00 97

Brasserie et Café du Palais 4 pl. St Georges

Tél. 05 65 44 18 15

Café, snack de l'Agard 37 bd Guizard

Tél. 06 52 58 12 26

Le BarTas 44 bd J.Poulenc Tél. 05 65 44 40 06

PMU - 38-40 bd Joseph Poulenc Tél. 05 65 44 00 69

Café l'Estanco (de Pâques à Octobre) Le Foirail

Tél. 05 65 48 19 34

### Supermarché Epiceries

Super U La Bouysse av Estaing

Tél. 05 65 44 05 32 Hors GR.

Epicerie Huit à Huit

Pl. St Georges - Tél. 05 65 44 06 18

Ecofrais 27 rue Droite Tél. 05 65 48 24 34  
 Bio d'Olt 34 bd de Guizard  
 Tél. 05 65 44 68 31 Alimentation biologique  
 Le buron 12 rue Droite Tél. 05 65 44 09 79  
 Localement bon 40 bis av. d'Estaing (produits  
 locaux en circuit court) Tél. 07 69 85 29 37  
**Boulangeries Pâtisseries**  
 La Gerbe d'Or 10 bd Guizard Tél. 05 65 44 06 01  
 Les Délices du Palais 13 bd Joseph Poulenc -  
 Tél. 05 65 48 18 33  
 Maison Granier La Mie du Griffoul  
 6 rue Droite Tél. 05 65 66 41 40  
 Michel HUEBER 2 rue Droite T. 05 65 44 06 47  
**Boucheries Charcuteries**  
 ROZIERES Romain et MONCET Alain  
 22 rue Droite Tél. 05 65 44 00 93  
 Lionel CADOUX 15 av. Gare Tél. 05 65 44 05 09  
 Philippe NORMAND FORESTIER  
 28 bd de Guizard Tél. 05 65 44 08 70  
 Les Drailles de l'Aubrac 18 Bd J Poulenc  
 Tél. 05 65 44 13 67  
 Charcuterie COMBACAU 29 rue Droite  
 Tél. 05 65 44 06 26  
 Nord Aveyron Porcs – ZA la Bouysse  
 Tél. 05 65 44 02 32 Hors GR.  
**Vêtements Chaussures Sport** Espace Sport  
 7 rue Arthur Canel Tél. 05 65 44 90 81  
**Cordonnier** Daniel CHAUDERON  
 10 rue Méjane Tél. 05 65 44 77 56  
**Téléphone** Atelier Mobile 29 rue Méjane  
 Tél. 05 65 44 27 48  
**Cycles** RC Réparations  
 13 pl. Frontin Tél. 05 65 48 02 36  
**Pressing** 43 rue Droite Tél. 05 65 48 00 83  
**Banques** - Caisse Epargne Midi Pyrénées GAB  
 29 bd Guizard Tél. 08 26 27 01 53  
 Populaire Occitane GAB 13 bd de Guizard  
 Tél. 05 65 51 12 00  
 Crédit Agricole GAB 9 bd Joseph Poulenc  
 Tél. 08 10 69 34 31  
 BNP Paribas GAB 33 bd Joseph Poulenc  
 Tél. 08 20 82 00 01  
 CIC Sté Bordelaise GAB  
 16 bd Joseph Poulenc Tél. 05 65 48 95 10  
 LCL Le Crédit Lyonnais GAB  
 8 bd Joseph Poulenc Tél. 05 65 51 18 01  
**La Poste** GAB 12 bd Guizard Tél. 36 31  
**Docteurs Cabinet Médical**  
 Maud FALINE Le Colisée,  
 9 Bd de Guizard - Tél. 05 65 44 37 24  
 A l'Espace Alexandre Bessièrre :  
 - François JUNCO & Fabrice GENIEZ  
 Tél. 05 65 44 02 21  
 - Dana SMARANDACHE Tél. 05 65 44 01 42  
 - Julien FABRE Tél. 05 65 48 13 85  
 - Carole SCHMITT Tél. 05 65 44 01 96  
 Homéopathe Odile GALIBERT  
 6 quai H. Affre - Tél. 05 65 48 06 43  
**Pharmacies**  
 Du Pont Vieux 1 rue Droite Tél. 05 65 44 00 52

De la Poste 10 bd Guizard Tél. 05 65 44 00 85  
 De l'Europe 8, pl. Saint Georges Tél. 05 65 44 05 35  
**Cabinet d'Infirmières** Centre de soins  
 16 av. St Pierre Tél. 05 65 44 08 79  
 Cabinet SCP VALERO AYRAL et  
 AYRAL - FRANCOIS  
 19 bd Guizard - Tél. 05 65 44 00 71  
 ALEXANDRE - CABRIT  
 7 pl. Frontin - Tél. 05 65 44 03 53  
 Isabelle VIGUIER et Sylvie DELMEE  
 28 rue Dr Trémolières Tél. 05 65 66 37 29  
 Nicolas MIQUEL 4 av. de Laguiole -  
 Tél. 05 65 44 18 83  
**Kinésithérapeutes**  
 Pascal LENNE 1 rue Calade Tél. 05 65 44 08 58  
 Jean Philippe VERNEREY  
 17 rue Arthur Canel Tél. 05 65 48 21 61  
 Bruno PERNECHELE 3 bd de Guizard  
 Tél. 05 65 48 68 81  
 Bettie LECORE 3 bd de Guizard  
 Tél. 06 75 23 66 18  
**Kinésithérapeutes et Ostéopathes**  
 Julien GALIBERT 14 bd Joseph Poulenc  
 Tél. 05 65 48 29 07  
 Loïc MATHIEU Marion NEEL  
 2 Av de la gare - Tél. 05 65 44 31 18  
**Pédicure Podologie** Edith GALIBERT  
 14 bd Joseph Poulenc - Tél. 05 65 44 04 14  
 COSTES - BALITRAND Michèle  
 7 Bd de Guizard - Tél. 05 65 48 16 18  
 Catherine MOISSET 7 Bd de Guizard  
 Tél. 05 65 48 82 16  
 Fabien DRUOT 17 av. de la Gare Tél. 05 65 44 85 27  
**Dentistes** - Jean-Pierre BEGNATBORDE  
 14 av. de la Gare - Tél. 05 65 44 04 01  
 Patricia LEFEVRE et Jean Claude LEMOUZY  
 1 rue Antoine Fanguin - Tél. 05 65 44 08 99  
 Marie-Claude PITON 1 rue Antoine Fanguin  
 Tél. 05 65 44 65 98  
**Taxis Ambulances**  
 Vallée d'Olt 9 bd Guizard -Tél. 05 65 44 02 02  
 Pierre BERTHOU 10 av. Laguiole  
 Tél. 05 65 48 06 84 - 06 74 71 90 09  
 Michel CLOTZ 1 rue Etienne Boissonnade  
 Tél. 05 65 48 23 15  
 Taxi d'Olt Patrick MERCIER  
 7 lot La Lande Tél. 06 77 99 90 31  
**Presses Librairies**  
 Maison de la Presse 30 bd Joseph Poulenc  
 Tél. 05 65 44 06 08  
 Librairie Pont Virgule  
 2 rue Saint-Antoine Tél. 05 65 44 91 41  
**Culte catholique** Presbytère 7 rue Chanoine  
 Brévier Tél. 05 65 44 01 81  
 Tous les dimanches à 11h, église paroissiale.  
 Le 1<sup>er</sup> jeudi du mois à 16h30, Maison de retraite.  
 En semaine, mardi et vendredi à 9h, à la chapelle  
 du Presbytère d'Espalion, 18h en juillet et août.  
 Permanence à l'église paroissiale de 17h à 18h  
 du 15 mai au 15 septembre (sauf le WE).

# Bessuéjols

**237 habitants - 347 m d'altitude**

**Mairie** Le bourg 12500 BESSUEJOULS

Tél/fax : 05 65 44 02 60

Mail : [mairie.bessuejols@wanadoo.fr](mailto:mairie.bessuejols@wanadoo.fr)

Ouvert lundi : 14h15-18h15

mardi : 13h30-16h30 jeudi : 10h15-12h30

vendredi : 13h30-16h15

**Bessuéjols** est le nom d'une seigneurie dont le château aujourd'hui ruiné s'élevait à quelques centaines de mètres au Sud Ouest de l'église.

Les bâtiments rénovés qui constituent « le Domaine d'Armagnac » abritaient autrefois un couvent fondé en 1760 par les « Sœurs de l'Union » pour l'éducation des jeunes filles pauvres.

A proximité de la mairie, sur l'itinéraire du chemin de Saint-Jacques-de-Compostelle, se trouve une statue de pèlerin en fer qui a été érigée en 2009 (œuvre d'André DEBRU des Costes Gozon -12).

## Le patrimoine

**L'Eglise Saint-Pierre**, en grès rose du pays, a été remaniée au XVI<sup>e</sup> s. mais a conservé intacte sa partie romane sous le clocher. Dans la nef les deux retables ornent le chœur et une chapelle latérale datent respectivement des XVII<sup>e</sup> s. et XVIII<sup>e</sup> s.



Statue de Pèlerin  
© PER St-Jacques

On accède à la **chapelle haute**, dédiée à Saint-Michel, par un escalier étroit au fond de la nef. Autel rare du XII<sup>e</sup> s, des linteaux sculptés d'entrelacs, des chapiteaux figurés parmi lesquels une sirène à double queue encadrée de deux centaures et un chapiteau à entrelacs considéré comme un modèle du genre. *Ouverte toute l'année, système de bouton poussoir et de gâche électrique.*

## Hébergements

### Gîte l'Atelier

Renaud SABATIER Tél : 06 84 92 37 97

Mail : [sabatier.renaud@orange.fr](mailto:sabatier.renaud@orange.fr)

Capacité : 3 gîtes de 2 à 5 pers. tous équipés.

(sauf lodge toilé uniquement en saison)

Nuit : 47 € à 70 € suivant période

Ouvert toute l'année. 300 m du GR65®.

### Dortoir et Chambres d'hôtes Domaine d'Armagnac

et meublés saisonniers \*\*\*

M. et Mme SANGLIER - GADELIN Domaine d'Armagnac Saint Pierre

Tél : 05 65 48 20 71 - 06 31 38 70 67

Mail : [sanglier.gilles@wanadoo.fr](mailto:sanglier.gilles@wanadoo.fr)

Site : [www.domaine-armagnac.com](http://www.domaine-armagnac.com)

Capacité : dortoir 6 lits + 3 ch. (SDB/WC

privatifs). Nuit : dortoir 24 € - ch. 100 €/2 pers.

132 €/3 pers. - P.déj : inclus.

D.pens : dortoir 36 € - ch. 124 €/2 pers.

168 €/3 pers. Fermé du 20 juin au 5 juillet.

TV dans les ch. Internet. Accueil équestre.

- Aire à proximité de l'église (toilettes, tables et eau potable).

[st-jacques-aveyron.com](http://st-jacques-aveyron.com)





**509 habitants - 395 m d'altitude**  
**4 km du GR**



*D'azur à la chèvre d'argent, la tête contournée, passant sur une terrasse de sinople et accompagnée de trois étoiles d'argent rangées en chef, à la bande de gueules bordée d'un filet d'or et chargée de trois fleurs de lis d'or posées à plomb, brochant sur le tout.*

**Mairie** Le bourg 12190 SEBRAZAC  
 Tél. 05 65 44 71 04  
 Mail : [commune-sebrazac@orange.fr](mailto:commune-sebrazac@orange.fr)  
 Ouvert du lundi au jeudi : 14h-16h30

**Sur le GR Plaine de Trédou et Verrières**

## Le patrimoine

### Le château de Beaugard

Face à Beaugard et Trédou s'étend la plaine fertile du Lot. La construction du château de Beaugard, est attribuée à Guillaume Dufau, prieur de Trédou de 1674 à 1701. Ce petit manoir abrite aujourd'hui la cave du Château de Beaugard, héritière de dix siècles d'histoire viticole sur le chemin de Saint-Jacques-de-Compostelle, produisant un vin rouge issu des cépages mansoi (fer servadou), gamay et cabernet sauvignon.

### L'église de Trédou

Relevant à l'origine de l'église matrice d'Estaing, passée au XI<sup>e</sup> s. au monastère de Montsalvy, l'église actuelle date du XV<sup>e</sup> s. Elle est dédiée à Ste Marie-Madeleine. Agrandie et remaniée au tout début du XX<sup>e</sup> s., récemment restaurée, elle présente une nef couverte de voûtes d'ogives séparées en quatre travées, un chœur pentagonal doté d'un autel en marbre sculpté, et deux chapelles latérales dédiées primitivement à la Ste Vierge et à St Antoine. La partie occidentale de l'église correspond à l'édifice d'origine tandis que les deux travées orientales de la nef et le chœur furent construits en 1902-1903 lors de l'extension de l'église. L'ancienne paroisse de Trédou, qui rassemblait 18 villages de la plaine à la fin du XVIII<sup>e</sup> s. est désormais rattachée à la paroisse de Sébrazac. L'église de Trédou est par ailleurs un lieu de pèlerinage pour tous les amis du Père Arribat (1879-1963), « Serviteur de Dieu », en voie

de canonisation à Rome. Natif de Trédou où il fut baptisé, le Père Auguste Arribat a reçu le titre de « Juste parmi les Nations » pour avoir caché des enfants juifs au sein de l'école Saint-Pierre de Villemur-sur-Tarn qu'il avait fondée en 1942.

### Le château de Verrières

L'actuel château de Verrières, fut construit au tournant du XV<sup>e</sup> s. et du XVII<sup>e</sup> s. dans l'esprit de la Renaissance par Durand de Baldit, médecin d'Espalion, sur l'emplacement d'un manoir primitif qui fut successivement la propriété des seigneurs de Verrières – Bernard de Verrières mentionné dans un acte de 1181 – puis, pendant le XVI<sup>e</sup> s. de la famille de Semur avec Almaric, baron de Ténières. Il présente sur la façade principale deux frontons ainsi que les armes des Baldit et des Semur de Ténières sur les croisées. La chapelle Saint-Michel, considérée comme annexe de Trédou, renferme un tableau représentant le Christ en croix entre Saint-Michel terrassant le dragon et Durand Baldit ; elle abrite en sa nef le tombeau des Baldit. Le château est aujourd'hui propriété des Lapeyre de Cabanes, descendants des Baldit.

## Le saviez-vous ?

### Le cimetière de Trédou au cinéma

Avec le film *Saint-Jacques... La Mecque*, la réalisatrice Coline Serreau investit en 2004 le chemin de Saint-Jacques avec une équipe de neufs acteurs (dont Muriel Robin, Jean-Pierre Daroussin et Pascal Légitimus) pour 10 semaines de tournage retraçant le pèlerinage du Puy-en-Velay à Saint-Jacques-de-Compostelle.



Eglise de Trédou

Pour le jeune Ramzi, dyslexique et illettré, persuadé au début du voyage qu'il se dirige vers la capitale religieuse musulmane, l'expérience va changer sa vie : au cours du voyage, pendant les petites pauses, le professeur de lettres lui apprend la lecture et c'est dans le cimetière de Trédou qu'il découvre qu'il sait lire !

Les villages de Sébrazac et Verrières ont obtenu en 2009 le **1<sup>er</sup> Prix** organisé par le Conseil Général de l'Aveyron au Concours Départemental du **fleurissement et aménagement du cadre de vie**. Ils ont été labellisés 1<sup>re</sup> Fleur par la région en 2010 et 2<sup>e</sup> Fleur en 2012 et 2015.



© PER St-Jacques

**○ A découvrir**

Le chemin offre à la contemplation les anciens paysages de terrasses que constituait autrefois **le vignoble d'Estaing**, l'un des plus petits vignobles de France, implanté par les moines d'Aubrac sur le chemin de Saint-Jacques-de-Compostelle. D'aussi loin que l'on remonte dans l'histoire d'Estaing, la vigne a constitué l'une de ses principales richesses. A travers les siècles, partant du fond de la vallée à l'assaut des coteaux ensoleillés, elle a conquis toutes les surfaces disponibles en des paysages de terrasses emblématiques de la Vallée du Lot que les vigneronniers préservent avec passion. L'appellation représente aujourd'hui 18 ha cultivés par douze viticulteurs, dont neuf associés en une cave coopérative et un producteur indépendant.

**Le Domaine de la Frayssinette**  
M. et Mme Alaux.  
Tél. 05 65 48 05 17

**La Maison de la Vigne, du Vin et des Paysages** vitrine des vins d'Estaing et savoir-faire des Vignerons d'Olt. Tél. 05 65 44 04 42 Sur la RD920, entre Estaing et Espalion.

**La rivière Lot** présente ici une valeur patrimoniale protégée. Avec ses forêts alluviales, la présence de la loutre et du chabot, la haute Vallée du Lot, entre Espalion et les Gorges de la Truyère, a en effet été classée site Natura 2000 (zone spéciale de conservation pour les habitats et les espèces).

**○ Services**

**Restauration**

- Le Sébrazac Le Bourg Tél. 05 65 48 07 74  
- PICARD Alain à Verrières Tél. 06 87 01 82 40  
Mail : [alpicard13@gmail.com](mailto:alpicard13@gmail.com) - Snack-buvette dans jardin ombragé – 1<sup>ère</sup> maison en entrant dans Verrières – ouvert en saison (préférable d'appeler si vous souhaitez déjeuner).

- Aire du Trédou (toilettes, tables, eau potable, porte sac-à-dos et poubelle) à proximité de l'église.
- A Verrières : toilettes et eau potable dans le village, au rez-de-chaussée de la salle d'animation. Bancs de repos et pique-nique à la sortie du village, à côté de la fontaine.





**610 habitants**  
**320 m d'altitude**  
**Commune limitrophe du GR**

*De France - 3 fleurs de lis sur champ d'azur - à chef d'or.*

**Mairie** - Place Raynaldy (accueil du public)  
 12190 ESTAING

Tél. 05 65 44 70 32 Fax : 05 65 44 03 20

Mail : [mairie-estaing@orange.fr](mailto:mairie-estaing@orange.fr)

Site : [www.estaing12.fr](http://www.estaing12.fr) - Ouvert du lundi au

vendredi : 9h30-12h (secrétariat de Mairie et agence postale communale)

**Office de Tourisme des Hautes Terres d'Aveyron bureau d'Estaing** 24 rue François d'Estaing

Tél. 05 65 44 03 22 Fax : 05 65 66 37 81

Mail : [ot-estaing@orange.fr](mailto:ot-estaing@orange.fr)

Site : [www.tourisme-estaing.fr](http://www.tourisme-estaing.fr)

Ouvert toute l'année. Accueil, information, visites commentées, espace d'information et d'interprétation des chemins de Compostelle. Fonds documentaire jacquaire, Internet.



[st-jacques-aveyron.com](http://st-jacques-aveyron.com)

**Vous êtes à 1357 km  
 de Saint-Jacques-de-  
 Compostelle**

**Label Tourisme et Handicap : moteur et mental.**

Des lieux ont été équipés de plaques tactiles spécifiquement étudiées pour les malvoyants. Elles décrivent les points inscrits au patrimoine de l'UNESCO et les sujets patrimoniaux majeurs. Leur accessibilité est facile.

Une maquette grand format présente l'itinéraire à l'Office de Tourisme d'Estaing.

Nouveauté : prêt de guides de visite adaptés aux déficients visuels.

## ○ Aperçu historique

Estaing, du latin « *stagnò* » signifiant « étang », fut établi à l'époque gallo-romaine sur un ancien méandre du Lot, encerclé de collines, le long de la rivière. Aux portes des gorges sauvages du Lot, le village médiéval s'est organisé autour de l'imposant **château des Comtes d'Estaing**, illustre famille du Rouergue dont l'origine remonte au XI<sup>e</sup> s. et qui donna à l'histoire de France et du Rouergue de célèbres militaires et religieux : Tristan, héros de la bataille de Bouvines en 1214 ; Pierre, Cardinal au XIV<sup>e</sup> s. ; François,

évêque de Rodez au XVI<sup>e</sup> s. et Charles-Henri, Amiral, commandant de la flotte française envoyé pour soutenir la guerre d'Indépendance des États-Unis. Propriété depuis 2005 de la SCI du Château d'Estaing, constituée par Valéry Giscard d'Estaing, Président de la République de 1974 à 1981, puis depuis 2012 de la Fondation Valéry Giscard d'Estaing, l'édifice bénéficie d'un programme de restauration important visant à lui rendre son aspect d'origine et à en faire un lieu de souvenirs.

Labellisé parmi les **Plus Beaux Villages de France, Estaing** concentre de rares curiosités : **Le pont gothique du XVI<sup>e</sup> s. Monument Historique reconnu Patrimoine Mondial par l'UNESCO au titre des chemins de Saint-Jacques-de-Compostelle en 1998.** A l'effigie de François d'Estaing, la statue de l'évêque de Rodez (1500-1529) trône sur le pont, face à la célèbre croix ouvragée.

**L'église Saint-Fleuret**, milieu du XV<sup>e</sup> s. et début du XVI<sup>e</sup> s. de style gothique, aux riches ornements, retables, statues et tableaux des XVII<sup>e</sup> s. et XVIII<sup>e</sup> s., vitraux contemporains de Claude Baillon.

**Le Collège** du XVI<sup>e</sup> s. actuel siège officiel de la Mairie (secrétariat Place Raynaldy) et Office de Tourisme, maison Renaissance des six prêtres de la fraternité Saint-Jean de Louradou qui arbore un écusson aux armes d'Estaing et une passerelle à balustres.

## ○ Le saviez-vous ?

**La procession traditionnelle de la St Fleuret**

Selon la légende, Fleuret, évêque auxiliaire de Clermont, fit étape à Estaing où il mourut en 621 lors d'un retour de voyage à Rome après avoir accompli une série de miracles. Son culte est attesté depuis le XV<sup>e</sup> s. Chaque premier dimanche de juillet a lieu à Estaing la procession de la Saint Fleuret, hommage symbolique et historique, éblouissante cérémonie religieuse. Vénération des reliques du saint patron, un défilé de près de 150 figurants costumés, représentant des saints et saintes du Paradis, des membres de la hiérarchie ecclésiastique, des anges, des archanges, des fidèles des anciennes confréries, des pèlerins et des personnages les plus illustres de la famille d'Estaing... accompagné du clergé et du pouvoir civil, déambule dans les rues du village pendant plus d'une heure à la suite du buste en bois doré présenté sous le dais triomphal.

## ○ Manifestations

**12 mai 2018** : Conférence "1200 ans sur les chemins de Saint-Jacques de Compostelle" d'Adeline RUCQUOI, Universitaire, Présidente du centre d'études compostellanes, pour les 20 ans de l'inscription des chemins sur la liste du patrimoine mondial de l'UNESCO.

« **Le Son et Lumière d'Estaing** : 1000 ans d'histoire » - le mercredi soir à la tombée de la nuit, de mi-juin à mi-septembre – l'histoire de la famille d'Estaing et du Château mise en scène. Gratuit.

**Marchés nocturnes**, le vendredi soir, à partir de 18h, Place du Foirail en juillet et août.

**La Saint Fleuret** – 1<sup>er</sup> dimanche de juillet : procession et fête votive.

**La Nuit Lumière** – le 15 août : illumination aux chandelles du village et feu d'artifice.

**Les Médiévales** – 2<sup>e</sup> week-end de septembre : marché et animations de rues.

## ○ Visites

**Pour découvrir Estaing**. Document de visite et de découverte du village disponible à l'Office de Tourisme. Gratuit.

**Visite commentée du village**, 3€ par adulte et 1,50€ par enfant (uniquement pour les groupes à partir de 10 personnes) renseignements et réservations Office de Tourisme.

**Château d'Estaing** - Place François Annat. Tél. 05 65 44 72 24. Ouverture : *billetterie et entrée jusqu'à 1/2h avant fermeture.*

*Du 3 mai au 30 juin : du mardi au samedi ; de 9h30 à 12h30 et de 14h à 18h.*

*Du 1<sup>er</sup> juillet au 31 août : du mardi au dimanche ; de 10h30 à 12h30 et de 14h à 19h. Fermé le dimanche 3 juillet.*

*Du 1<sup>er</sup> au 30 septembre : du mardi au dimanche ; de 9h30 à 12h30 et de 14h à 18h. Pas de visites lors de la fête des Médiévales les 10 et 11 septembre.*

*Du 1<sup>er</sup> au 15 octobre : du mardi au samedi ; de 9h30 à 12h30 et de 14h à 18h.*

Tarifs indicatifs	Château *	Château * + Visite guidée
Adulte	6 €	10 €
Enfant	3 €	6 €

*Sous réserve de validation en AG début 2018*

\* accès à la cour haute et à la terrasse + accès à l'intérieur des bâtiments aux salles restaurées puis aménagées depuis 2005 dont l'exposition «V. Giscard d'Estaing, un homme au service de la France et de l'Europe». Durée : prévoir au moins 30 minutes.

**Salle des décorations**. Présentation exceptionnelle des décorations reçues par Valéry Giscard d'Estaing, Président de la République de 1974 à 1981. Sur RDV. Supplément : 3 €/pers.

**Maison de la Vigne, du Vin et des Paysages d'Estaing** - L'Escaillou – Coubisou - à 5km d'Estaing, sur la D920 entre Estaing et Espalion Tél. 05 65 44 04 42

Mail : cave.vigneronsdolt@wanadoo.fr

Site : www.lesvigneronsdolt.fr

Cave des Vignerons d'Olt et espace muséographique :

*Entrez dans l'univers des Coustoubis !*

**Le reportage « Coustoubis, les gens du vin d'Estaing »** : 25 mn pour s'immerger dans le monde du vigneron de la Vallée du Lot.

**L'exposition « Ô ma vigne ! »** : de la vigne à la cave, les principes de production du vin.

**La visite du Chai de l'Escaillou** : l'occasion d'un entretien unique avec un vigneron qui vous présente une cave moderne où s'élabore, dans le respect des traditions, ce vin historique de l'Aubrac : le vin d'Estaing ! (AOC depuis 2011). **Ouverture** :

*- du 14 mai au 16 septembre 2018 : tous les jours sauf dimanche et jours fériés, de 10h à 12h30 et de 15h à 18h30.*

*- du 16 septembre 2017 au 13 mai 2018 : mardi de 14h à 18h ; mercredi, vendredi et samedi, de 10h à 12h30 et de 14h à 18h. Gratuit.*

## ○ Hébergements

**Hôtel Restaurant l'Auberge Saint Fleuret \*\***

2 étoiles - Sandrine VALDENNAIRE

19 rue François d'Estaing Tél : 05 65 44 01 44

Mail : info@auberge-st-fleuret.com

Site : www.auberge-st-fleuret.com

Capacité : 14 ch. - D.pens : Etape pèlerin :

54 €/pers. en ch. double. + 16 € supp. single.

Repas : 18,5 € à 26 € + carte cuisine

régionale. Ouvert du 15/04 au 15/10. Hôtel

fermé 1 soir par semaine HS.

Au cœur du village. Piscine. Anglais, wifi gratuit, animaux acceptés.

**Hôtel-restaurant Aux Armes d'Estaing \*\***

2 étoiles Logis de France 2 cheminées

3 cocottes - Pascale et Rémi CATUSSE

1 quai de l'Amiral d'Estaing

Tél : 05 65 44 70 02 Fax : 05 65 44 74 54

Mail : remi.catusse@estaing.net

Site : www.estaing.net - Capacité : 30 ch.

Nuit : 55 € à 73 € - P.déj : 9,50 €

D.pens : 56,50 €/pers. + 15,50€ suppl. single

Repas : 22 € à 35 € - Ouvert du 26/03 au

31/10. Face au Pont d'Estaing. Anglais.

### **Chambres d'hôtes Lou Bellut**

Chambre d'hôtes Référence  
Monique SIMON 5 rue François d'Estaing  
Tél : 06 80 66 77 79

Mail : moniquesimon@club-internet.fr  
Site : www.chambredhotels-estaing-12.com  
Capacité : 5 places (2 ch.)  
Nuit : 45 €/1 pers. 50 €/2 pers. 25 € lit supp.  
P.déj : inclus - Repas : restaurants dans  
Estaing. Ouvert du 01/05 au 30/09.

### **Chambres d'hôtes Chez Jeannot**

Urbain DIJOLS Les Chenevières  
Tél : 05 65 44 71 51 - 06 70 38 42 81  
Mail : jean.dijols12@orange.fr  
Capacité : 5 ch. (1 à 3 pers.)  
Nuit : 37 €/1 pers. 41 € à 44 €/2 pers.  
48 €/3 pers. - P.déj : inclus  
Repas : restaurants dans Estaing. Ouvert du  
01/03 au 31/10. Sur le GR65®. Wifi.

**Gîte d'étape Chez Anne** Anne LE BLOAS  
3 rue François d'Estaing Tél : 07 87 96 68 75  
Mail : anne.b12@hotmail.fr

Site : www.gite-etape-anne-estaing12.fr  
Capacité : 14 places - Nuit : 15 € - P.déj : 6 €  
Ouvert du 15/03 au 31/10. Cuisine en  
gestion libre. Lave linge 3 €, sèche linge 3 €,  
drap jetable 2 € et serviette de toilette 2 €.

**Gîte d'étape communal** Gîtes de France 2  
épis et label Tourisme et Handicap (auditif,  
mental, moteur et visuel)

Mairie d'Estaing Foirail - Tél : 06 44 95 52 14  
Mail : gitecommunalestaing@gmail.com

Site : www.estaing12.fr - Capacité : 22 places  
Nuit : 17 € - P.déj : non inclus

Ouvert du 01/03 au 31/10. Accueil en mars  
sur réservation, avril et octobre de 15h à 18h,  
de mai à septembre de 15h à 19h. Cuisine  
en gestion libre. Draps jetables 2 €. Lave-  
linge 3 €, sèche-linge 3 €. Possibilité de  
réserver avec versement d'arrhes.

### **Gîte d'étape Saint Christophe**

Monique DOS SANTOS RAMOS  
5 rue Saint Fleuret - Tél : 06 27 82 40 14  
Mail : gite.etape.st.christophe@gmail.com

Site : www.gite-etape-saint-christophe.com  
Capacité : 15 places - Nuit : 17 €  
P.déj : 5 € sur réservation la veille.

Ouvert du 01/04 au 31/10. Sur réservation  
groupe minimum de 5 pers. du 01/11 au  
31/03. Draps jetables 2 €, lave linge 3 €,  
sèche linge 3€.


### **Gîte d'étape** Michèle ROMIEU

Rue du Collège - Tél : 06 34 64 00 71  
Capacité : 8 places - Nuit : 16 € - P.déj : 6 €  
Ouvert du 01/04 au 15/10.

### **Accueil pèlerins Hospitalité Saint Jacques**

Association diocésaine 8 rue du Collège  
Tél : 05 65 44 19 00

Pont à Estaing



Site : www.hospitalite-saint-jacques.fr

Capacité : 12 places (2 dort.)  
Nuit : Participation libre pour nuit et repas.  
Ouvert toute l'année. Centre ville d'Estaing.  
Derrière l'Office de Tourisme. Temps de  
prière possible avec les hospitaliers. Accueil  
fermé le dimanche soir.

### **Camping municipal La Chantellerie**

Commune d'Estaing La Chantellerie  
Tél : 05 65 44 72 77 pendant l'ouverture ou  
05 65 44 70 32 hors saison.

Mail : mairie-estaing@wanadoo.fr

Site : www.estaing12.fr

Capacité : 60 emplacements  
Nuit : 12 € forfait 2 pers. 9 € /1pers. 6 €/pers.  
supp. 3 € électricité. 9 € forfait pèlerin en  
tente équipée. Ouvert du 02/05 au 30/09.  
Soirées repas organisées en juillet et août.

### **Camping à la ferme La Cavalerie**

Bienvenue à la ferme

Jean ALAUX L'Ouradou

Tél : 05 65 44 71 94 - 06 28 09 50 51

Mail : jean.alaux@akeonet.com

Capacité : 20 emplacements + 2 caravanes  
+ 1 chalet - Nuit : 10 € forfait 2 pers.

Ouvert du 15/06 au 15/09. 3 km d'Estaing.  
Acheminement des marcheurs depuis Estaing.

### **B&B Manoir de la Fabrègues**

Éric PETRY et Laurent NAUDET

La Fabrègues – D920

Tél : 05 65 66 37 78 - 07 83 15 17 48

Mail : infos@manoirattitude.com

Site : www.manoirattitude.com

Capacité : 10 places (5 ch.)

Nuit : 70 € à 115 € selon la catégorie.

P.déj : Inclus - Repas : 26 €

Ouvert du 01/04 au 18/11 – du 10/03 au

31/03 et du 19/11 au 09/02, ouvert sur

demande. 4 km du GR65®. Wifi, SPA.

Acheminement des marcheurs depuis Estaing.

## Services

- Quai du Lot côté village (toilettes) – rive gauche Chapelle du pont (eau potable)
- Aire du Foiraill (toilettes et tables)
- Aire au bord du Lot – rive gauche Piscine municipale (1 table)
- Aire de la Rouquette vers Golinhac (tables).

### Restaurants

- Brasserie du Château - 2 quai de l'Amiral d'Estaing Tél. 05 65 44 12 89 - 06 06 68 78 68 Repas : 8€ à 23€ + carte

Restauration non stop de 12h à 23h. Menu pèlerin. Internet. Ouvert de mars à décembre.

- Chez Lilou - Quai de l'Amiral d'Estaing Tél. 05 65 44 35 56. Toute l'année, le midi, menu du jour. En saison, tous les jours midi et soir - service non-stop pour les marcheurs (assiette spéciale).

- Pizzeria Chez Mon Père - 20 rue François d'Estaing - Tél. 05 65 44 02 70. Repas : 8€ à 15€ + menu. Ouvert toute l'année.

**Café** Du Lac 4 rue François d'Estaing Tél. 05 65 44 01 75. Ouverture à 6h15. P-déj.

**Boulangerie** Rue François d'Estaing. Ouvert le matin du lundi au dimanche (07h30-12h30). Fermé le mercredi. En juillet-août : ouvert de 7h30 à 19h (coupure de 12h30 à 16h) du lundi au samedi et le dimanche matin (07h30-12h30)

**Boucherie Epicerie** Christine et Jean-Claude Moncet - 10 rue François d'Estaing Tél. 05 65 44 71 10. Ouvert toute l'année, du mardi au samedi (08h-12h30 et 15h-18h30) et le dimanche matin à partir d'avril (08h30-12h)

**La Poste et Guichet automatique GAB** Pl. Raynaldy Tél. 05 65 44 72 27

**Docteur** Maison de Santé - 39, rue François d'Estaing Tél. 05 65 44 02 21 (lundi, mardi, mercredi et jeudi après-midis : créneaux réduits)

**Pharmacie** Stéphanie ROQUELAURE Maison de Santé - 39, rue François d'Estaing Tél. 05 65 44 72 20 Fax : 05 65 48 56 79

Mail : pharmacie.roquelaure@orange.fr Ouvert lundi au vendredi de 9h-12h30 14h-19h15 Le samedi de 9h-12h30/14h-18h.

**Infirmières** Cabinet BAULES FABRE TURLAN FRAYSSOU FERUELLE FOURNIER MARC - Maison de Santé - 39, rue François d'Estaing Tél. 05 65 44 70 49

**Taxi** EURL BERTHIER Rue François d'Estaing Tél. 05 65 44 40 03 Fax : 05 65 51 41 69 Mail : berthier.inf@wanadoo.fr

**Culte catholique** Le samedi à 18h30 (1<sup>er</sup> et 3<sup>ème</sup> samedi du mois) : en l'Église St Fleuret Le mercredi à 18h : en l'Église St Fleuret en saison - à l'Hospitalité St Jacques (rue du Collège) d'avril à octobre.

## Golinhac

436 habitants - 649 m d'altitude



*Écartelé, au premier et quatrième : de sable à trois tours rangées d'argent, celle du milieu plus haute et ouverte de sinople, celle de senestre, ayant suspendu un cor de chasse d'argent; au deuxième et*

*troisième: de gueules à un chien d'argent; au chef cousu d'azur chargé de trois étoiles d'or.*

**Mairie** Le Bourg 12140 GOLINHAC Tél. 05 65 44 50 12 Fax : 05 65 44 52 40 Mail : golinhac@wanadoo.fr. Ouvert du lundi au mardi et du jeudi au samedi: 9h-12h

**Office de Tourisme** 12140 ENTRAYGUES Tél. 05 65 44 56 10

Mail : infos@tourisme-entraygues.com

Panneaux d'information pratiques et historiques.

## Aperçu historique

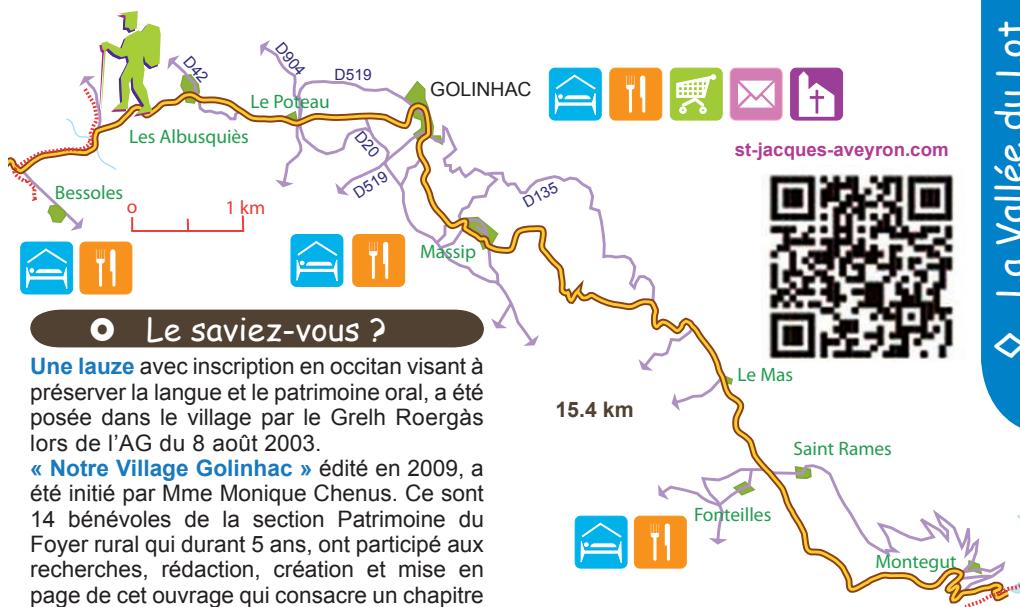
**Golinhac** sur la rive gauche du Lot, domine les gorges profondes de cette rivière. Ancienne viguerie carolingienne (X<sup>e</sup> s.), ce prieuré fut rattaché à l'abbaye de Conques

en 1097. L'originalité de l'église réside dans son architecture mi-romane du XI<sup>e</sup> s. et mi-gothique du XVI<sup>e</sup> s. (l'autel roman est formé d'une simple pierre ouvragée). Elle a connu une réorientation au XIX<sup>e</sup> s. (le mur du chevet est devenu la porte d'entrée et l'orientation fut ainsi inversée).

Dans le village, se trouve **la Croix du Pèlerin** dite « dels romieus », en forme de losange avec coquilles aux extrémités, petit pèlerin, Christ et Vierge à l'enfant. Une copie a été réalisée et posée à l'emplacement de l'original. La croix originelle du XV<sup>e</sup> s. est désormais placée dans l'église. Cette action du Foyer Rural a obtenu le Prix du Pèlerin magazine 2013.

Près du village, le « **Puech de Regault** » (colline du regard) à 684 m d'altitude, offre son magnifique panorama. En ce lieu fut érigé en 1948, un sanctuaire dédié à Notre Dame (table d'orientation). A proximité, curieux rochers semblables à des menhirs !.

**Le château des Vernhettes** a été bâti en 1654 et à quelques km se trouve **Castailhac** et son église gothique du XV<sup>e</sup> s. : le second village de la commune.



## Le saviez-vous ?

**Une lauze** avec inscription en occitan visant à préserver la langue et le patrimoine oral, a été posée dans le village par le Grellh Roergàs lors de l'AG du 8 août 2003.

« **Notre Village Golinhac** » édité en 2009, a été initié par Mme Monique Chenus. Ce sont 14 bénévoles de la section Patrimoine du Foyer rural qui durant 5 ans, ont participé aux recherches, rédaction, création et mise en page de cet ouvrage qui consacre un chapitre au Chemin de St Jacques.

« **Les perles bleues du Pays d'Olt** » roman écrit en 2017 par Marie-Claude Couderc. Nous suivons le parcours d'une pèlerine partie "se vider la tête", elle vit finalement une aventure humaine extraordinaire.

**Parcours des croix de chemin**, sur le GR 65. 8,5 km au départ du pont du Moulinou au bord du Lot jusqu'à Golinhac puis aux Albusquiès (300m de dénivelé) vous feront découvrir plus de 20 croix en pierre, en métal forgé ou sculptées dans le bois (panonceau explicatif pour chacune). Panoramas successifs : 180° sur la Vallée du Lot, les forêts de châtaigniers, les Monts d'Aubrac, le Plomb du Cantal, le puy de Montabés...

## Hébergements

**Gîte Lo Soulenquo (Chambres et table d'hôtes, camping de Fonteilles)** Léo et Milka, pèlerins, Fonteilles Tél : 06 10 97 08 71

Mail : losoulenquo@gmail.com  
Site : www.losoulenquo.fr - Capacité : 32 places (4 ch. d'hôtes, 12 ch. en mobilhome)  
Nuit : **chambres d'hôtes** avec petit déj : 39€/pers, 60€/2 pers. **Chambres pèlerins** en mobilhome : 17 € à 22 €/pers. **Camping** : 5€/pers - P.déj : 5 € - Repas bio : 15 € (végétariens et végans bienvenus) - D.pens : 37 € à 53 € - Sur le GR65®, 7 km d'Estaing. Acheminement AR des pèlerins si besoin. Accueil chevaux. Machine à laver collective et wifi gratuit. Petite restauration en journée. Place de casse-croûte à l'abri.

### Gîte d'étape L'Orée du chemin

Stephan DISSAC Massip  
Tél : 05 65 48 61 10 - 06 71 38 07 57  
Mail : stephan.dissac@wanadoo.fr  
Site : www.loreeduchemin.fr  
Capacité : 20 lits (1ch./2pers.-, 2ch./3pers.- 3ch./4pers.) - Nuit : 14,50 € (draps 1,50 €)  
P.déj : 5,50 € - D.pens : 34 € - Repas : 14 €/pers. à 19h - pique nique 7 €/réservation  
Ouvert du 01/04 au 30/10. Sur le GR65®.  
Buanderie. Accueil chevaux. Chiens refusés.

### Hôtel Restaurant La Bastide d'Olt

Monique DUDOUIT Le Bourg  
Tél : 05 65 51 63 68 - 06 89 54 96 85  
Mail : labastide.golinhac@orange.fr  
Site : www.golinhac-hebergements.com  
Capacité : 5 ch. - Nuit : 57 € à 120 € selon le nombre de pers. dans la ch. et la période  
P.déj : inclus - D.pens : 69,50 € à 170 € selon le nombre de pers. dans la ch.  
Repas : 13 €. En saison restauration rapide à partir de 4 €.  
Ouvert toute l'année. Wifi. Parking gratuit.

### Chambres d'Hôtes Les Rochers

Régine BOLIS Le Bourg  
Tél : 05 65 48 18 85 - 06 81 86 44 05  
Mail : rgnbolis@gmail.com  
Site : www.hebergement-golinhac.com  
Capacité : 2 ch. (8 pers.)  
Nuit : 65€/1 ou 2 pers. 85 €/3 pers. 105 €/4 pers.  
P.déj : panier pique-nique inclus. Ouvert toute l'année sur réservation. Espace vert, parking et wifi. Lave-linge 2 €, sèche-linge 2 €.



### **Chambres et table d'hôtes La Landette et Gîte Le Petit Saint Jacques**

Christa RENIERS-HEITKAMP  
Chambres et table d'hôtes – La Landette -  
Tél : 05 65 44 78 53 - Gîte - Les Hauts de  
Golinhac - Tél : 05 65 44 59 12  
Mail : paul.reniers@orange.fr  
Site : www.landette.fr - www.petitsaintjacques.fr  
Capacité : 4 ch. + 15 places en gîte  
Nuit : Chambres d'hôtes : 56 €/2pers.  
Gîte à partir de 26 € - P.déj : inclus  
D.pens : 43 €/pers. en ch. double, 41 €/pers.  
en ch. multiple. Gîte à partir de 40 €  
Repas : 15 € - Ouvert toute l'année.  
Sur le GR65®. Juste après le bourg. Anglais,  
allemand, néerlandais. Wifi gratuit, salle TV,  
parking et jardin. Draps fournis pour le gîte.

### **Pôle Bellevue (chalets, gîtes d'étape, camping)** 3 étoiles

Gérald et Chantal NIEMCZYK Le Bourg  
Tél : 05 65 44 50 73 - 06 89 55 46 32  
Mail : pole-bellevue12@orange.fr  
Site : www.pole-bellevue.fr

**Gîte d'étape le Bellevue** 18 lits. Tarifs  
nuitée 14,90 € ch. de 4 ou 6 lits -17,50 € ch  
de 2 lits - linge de lit fourni. P.déj. 5,10 €.

**Gîte d'étape le Radal** 13 lits (700 m du  
camping). Tarifs nuitée 14,90 € - Linge de lit  
fourni. P.déj. 5,10 € - Accueil chevaux au par.

**Camping** tarif nuitée à partir de 7,50 € par  
pers. (tarif variable suivant les saisons).  
P.déj. 5,10 €.

**Chalets** Tarifs nuitée 40 €/1 pers. (p.déj.  
Inclus) 60 €/2 pers. (p.déj. Inclus) 75 €/3 pers.  
85 €/ 4 pers. Linge de lit et serviettes inclus.  
Repas : Bar Snack - Ouvert d'avril à  
mi octobre. Lave-linge 3 €, sèche-linge  
2,50€, piscine chauffée gratuite, snack  
bar (possibilité de repas), jeux de société,  
bibliothèque, wifi gratuit.

**Gîte d'étape Chambres et table d'hôtes Le Battedou - Le Battédou** - Tél : 05 65 48 61 62  
Mail : lebattedou@wanadoo.fr  
Site : http://lebattedou.free.fr  
Capacité : 25 pers. en dur et 25 pers. en camping

**6 chambres d'hôtes** : 3 de 1 à 4 pers. avec  
sanitaires privés à 60 €/nuit/2 pers.- 3 de 1 à 5  
pers. avec sanitaires communs 16 €/nuit/pers.

**Camping à la ferme** : forfait emplacement  
+ 2 pers. : 18 €/jour, enfant – de 12 ans  
suppl : 4 €/jour ; adulte suppl : 5 €/jour ;  
branchement électrique : 3,50 €/jour.

Repas : du soir : 20 €, enfant – 13ans : 9 €,  
P.déj : 8 €, pique-nique : 9 €

Ouvert toute l'année. 2 km du GR65®.

Accueil équipés au pré, draps et serviettes  
fournis, lave-linge et sèche-linge 5€, Produits  
de la ferme issus de l'agriculture biologique.

### **Gîte Chambres et table d'hôtes La Ferme de Bessoles** - Xavier et Joëlle SOULIE

Bessoles Tél : 05 65 66 18 86 - 06 65 50 10 31  
Mail : soulie.xavier@wanadoo.fr

Site : www.lafermedebessoles.com  
Capacité : 4 ch. (2 ou 3 pers.)

Nuit : 40 €/1pers. 50 €/2pers. 72 €/3pers.  
P.déj : inclus - D.pens : 37 € à 41 €/pers.

Repas : 16 €, pique nique sur réservation 8€.  
Ouvert du 1 avril au 15 octobre.

Sur le GR65® à mi-chemin entre Estaing et  
Conques. Acheminement AR des marcheurs  
depuis Golinhac.

### **Chambres d'hôtes Les Cabanes d'Elo**

Elodie CARCENAC *La Brousse*

Tél : 06 71 62 32 40 - Mail : elodie12b@hotmail.fr  
Site : www.lescabanedelo.fr

Capacité : 3 ch. perchées dans les arbres de  
3 pers. - Nuit : 95 € à 110 €/2pers./jour

(40 €/3<sup>ème</sup> pers./jour), - Repas : 32 € panier  
sur réservation (2 pers.). Ouvert d'avril à octobre.

## **Services**

- Aire de la Sansaguerie (toilettes sèches, eau potable, tables, porte sac-à-dos, banc et poubelle) entre Estaing et Golinhac.

- Point d'eau potable à l'intersection vers le hameau du Brol.

- Toilettes et eau potable à proximité du point de vue Notre-Dame-des-Hauteurs à Golinhac.

- Vers Espeyrac près du ruisseau, aire de la Daze des Vernhettes (toilettes sèches, eau potable, tables, banc, porte sac et poubelle).

### **Epicerie Le Petit Marché, Point Vert Crédit Agricole, Tabac, Presse, Boulangerie**

Le Bourg Tél. 05 65 48 61 63

Ouvert tous les jours sauf Dimanche AM.

### **Agence Postale** Le Bourg

Tél. 05 65 44 78 35 Fax : 05 65 44 52 40

Ouvert de 9h-12h sauf mercredi et dimanche

**Culte catholique** : Du 1<sup>er</sup> mai à Octobre  
tous les vendredis à 17h - 13 mai – 15 août  
(Golinhac).



# Espeyrac

248 habitants - 400 m d'altitude



*Ecartelé, au premier d'argent au sautoir de gueules ceci pour la maison de Panat, au second d'argent à quatre pals de gueules pour la maison de Séverac, au troisième de gueules à la harpe d'or pour la maison d'Arpajon, au*

*quatrième de sinople à la marque d'or JC qui est pour Jean de Condamine, sur le tout une coquille d'or en rappel du Chemin de Saint-Jacques-de-Compostelle.*

**Mairie** Le Bourg 12140 ESPEYRAC  
Tél. 05 65 69 88 69 Fax : 05 65 69 88 28  
Mail : [mairie-espeyrac@wanadoo.fr](mailto:mairie-espeyrac@wanadoo.fr)  
Ouvert lundi au samedi : 9h-12h.

**Office de Tourisme** 12140 ENTRAYGUES  
Tél. 05 65 44 56 10  
Mail : [infos@tourisme-entraygues.com](mailto:infos@tourisme-entraygues.com)

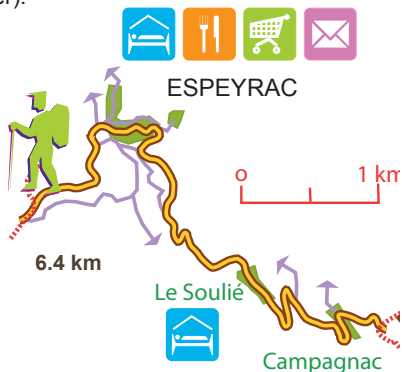


Panneaux d'information de découverte du village (toit de lauze, lavoir, sarcophages, tête mystérieuse, moulin, forge/ minerai de fer...)

[st-jacques-aveyron.com](http://st-jacques-aveyron.com)

## ○ Aperçu historique

A 12 km d'Entraigues, **Espeyrac** est nommé dans le cartulaire de Conques dès le XI<sup>e</sup> s. En 1356, le village fut fortifié et fut le siège d'une baronnie importante qui fut démembrée en 1681. Du moyen âge au XVI<sup>e</sup> s. le long des Dazes on exploita des mines de fer et de moulins (moulin qui battaient le minerai de fer).



L'église actuelle est de la fin du XIX<sup>e</sup> s. De l'ancienne église, il subsiste le mur du chevet avec des croix de grès rouge, à l'extérieur et des sarcophages de grès ou de granite de l'époque carolingienne, dans la cour du presbytère.

Le village possédait 2 châteaux. De celui des seigneurs d'Espeyrac, subsiste un bâtiment avec tourelle. Deux croix de pierre se trouvent aux entrées de ce site très agréable situé au creux de la pittoresque vallée de la Daze.

## ○ Le saviez-vous ?

Une croix en fer forgé joliment sculptée, ornée d'une coquille Saint Jacques, hissée sur une pierre en granit, sera érigée sur le GR65 à l'intersection des routes Liabastres et Bessoles, à l'initiative de Renaud FALISSARD.

## ○ Hébergements

### Accueil au Soulié de Saint-Jacques

Michel ROUDIL Le Soulié  
Tél : 05 65 72 90 18 - 06 49 07 46 61  
Mail : [mroudil@yahoo.fr](mailto:mroudil@yahoo.fr)  
Site : [www.gite-soulier-saint-jacques.com](http://www.gite-soulier-saint-jacques.com)  
Capacité : 13 places

Nuit : Libre participation aux frais.  
Repas : tendance végétarien.  
Ouvert de Pâques à octobre.  
Sur le GR65®, 2 km avant Espeyrac. Espace café et une chapelle à disposition.

### Hôtel-restaurant La Vallée

Martine et Jean-Yves GARCIA Le Bourg  
Tél : 05 65 69 87 61  
Mail : [sarl.lavallee@orange.fr](mailto:sarl.lavallee@orange.fr) - Capacité : 11 ch.  
Nuit : 40 €/1 pers. 50 €/2 pers. 55 €/3 pers.  
P.déj : 7 € - D.pers : 57 € ch. single,  
48 €/pers.ch. double, 45 €/pers.ch.triple  
Repas : 15 € à 25 €

Hôtel ouvert du 20/03 au 20/10 sauf si groupe.  
Restaurant ouvert toute l'année sauf le samedi midi du 20/03 au 30/10 et tous les soirs du 30/10 au 20/03. Samedi en saison, ouverture de l'hôtel à 16h. Sur le GR65®. Anglais.

### Gîte d'étape communal

Audrey COMBRES Le Bourg  
Tél : 05 65 72 93 46 - 06 89 08 72 29  
Mail : [audreycombres12@gmail.com](mailto:audreycombres12@gmail.com)  
Capacité : 12 places (2 dort.)  
Nuit : 14,60 € (hors TS) - P.déj : 5 €  
Ouvert toute l'année. Sur le GR65®.

## Gîte Chez Benjamine - Benjamine BRUNI

Le Bourg Tél : 05 65 46 16 64  
- 06 09 16 12 40 - 06 30 58 71 94

Mail : benjamine.bruni@orange.fr

Capacité : 1 ch. (2 pers)

Nuit : 20 à 30 € (café offert, taxe de séjour et petit-déj en sus). Ouvert d'avril à octobre. Wifi. Coin cuisine. Lave-linge.

## Gîte d'étape Pèlerin Liris

Fabienne SALABERT Liris

Tél : 06 73 59 47 02

Mail : gitedeliris@gmail.com

Site : <http://gite-etape-espeyrac-liris.jimdo.com>

Capacité : 3 ch. (7 lits)

Nuit : Libre participation aux frais.

Ouvert d'avril à septembre. Wifi. Lave-linge

3€. Accueil chiens, ânes.

A 1,2km du GR65® direction Entraygues.

## Services

- Aire de la Place (toilettes, tables et eau potable) à proximité de l'église.
- Aire de la Vallée (tables et abri couvert) près du restaurant la Vallée.

## Alimentation Générale ESPEYRETAPE

ventes de pain, viennoiseries, sandwiches.

Le Bourg Tél. 06 89 08 72 29 ouvert 7 jours sur 7, toute l'année.

**Agence Postale** Le Bourg Tél. 05 65 42 54 48  
Ouvert lundi au samedi : 9h-12h.

*La petite foire annuelle d'Espeyrac à lieu le dernier samedi du mois de mai.*

*A la Moleinerie, minoterie (farine de blé) et fabrique d'huile de noix ou de noisette.*

*Au Sarget, confitures de création artisanale.*

## Senergues



**470 habitants**  
**506 m d'altitude**

**Mairie** Le Bourg 12320 SENERGUES

Tél. 05 65 69 85 72 Fax : 05 65 72 84 04

Mail : [mairie-senergues@wanadoo.fr](mailto:mairie-senergues@wanadoo.fr)

Site : [www.senergues.fr](http://www.senergues.fr)

Ouvert du lundi au vendredi : 9h-12h



Si documentation  
touristique en libre-  
service de 9h à  
19h et panneaux  
d'interprétation sur la  
placette.

[st-jacques-aveyron.com](http://st-jacques-aveyron.com)

## Historique

Située entre la vallée du Lot et Conques, sur un éperon granitique, l'agglomération de Sénergues est très ancienne. Son origine remonterait à la période gallo-romaine et peut être au-delà. Le patrimoine architectural est remarquable avec cinq églises ou chapelles et quatre châteaux répartis sur le territoire de la commune. On remarquera dans le bourg :

**L'église de Sénergues.** L'origine de ce lieu de culte est bien antérieure au IX<sup>e</sup> s. En effet, dans une charte datée du 4 avril 819, Louis le Pieux, fils de Charlemagne fait donation de l'*aecllésia Cerniangis* à l'abbé Médraldus de Conques.

Le bâtiment actuel est l'œuvre d'Antoine de Rousselet, abbé de Conques au XVI<sup>e</sup> s. qui a presque entièrement reconstruit l'édifice précédent détérioré. Il a laissé sa signature, avec ses armoiries qui figurent au-dessus du portail du parvis.

L'église est dédiée au culte de Saint Martin et a conservé à l'intérieur de nombreux remplois de l'édifice primitif, culs-de-lampe, tabernacle et cuve baptismale en granit avec ornement à gros câble du XI<sup>e</sup> s.

**Les vitraux.** Œuvre remarquable du Père Ephrem Socard, moine bénédictin de l'abbaye d'En Calcat dans le Tarn et peintre verrier internationalement reconnu. Mis en place en 1965, ces vitraux sont constitués de dalles de verre teintées travaillées à la marte line. En les taillant dans l'épaisseur, le peintre verrier donne à chaque coloris une profondeur et des dégradés subtils où la lumière se plaît à jouer en permanence.

**Le château de Sénergues.** La tour carrée fut édifée en 1385 à l'époque de la guerre de Cent-Ans pour se défendre contre



l'envahisseur anglais et les bandes de routiers. Le logis seigneurial actuel, dont l'aile brûlée n'a pas été reconstruite, date de la fin du XV<sup>e</sup> s. Le donjon carré en granit possédait trois étages intérieurs desservis par un escalier en colimaçon. Un conduit pratiqué dans l'épaisseur du mur d'enceinte servait de canal acoustique entre le chemin de ronde et les étages inférieurs. Au sommet : deux créneaux et trois piles sur lesquelles s'appuyait une toiture à quatre pans. Les traces d'un chemin de ronde extérieur sur mâchicoulis sont encore visibles. Le profil des corbeaux atteste la fin du XIV<sup>e</sup> s.  
*Attention le château est une propriété privée.*

**Services**

- Aire de l'église (toilettes et tables)
- Aire du terrain de quilles (toilettes, eau potable, abri couvert, tables et poubelle)
- Toilettes face à la Mairie et dans la rue vers le Château.

**Café tabac presse.** Tél. 05 65 42 76 22  
 Point Chaud, petit-déjeuner dès 8h, terrasse pour casse-croûte tiré du sac, possibilité de faire chauffer les plats à emporter.  
 Service restauration rapide.

**Epicerie - Pain** Panier Sympa  
 Tél. 05 65 69 82 56

**Boucherie Charcuterie**  
 Pierre BOSCUS Le Bourg  
 Tél. 05 65 72 87 60 Site : [www.boscus.net](http://www.boscus.net).

**Agence postale** Tél. 05 65 69 86 00  
 Ouvert du lundi au vendredi : 9h-12h

**Culte catholique**  
 2<sup>e</sup> et 4<sup>e</sup> dimanche du mois à 11h.

**Fête d'été le 3e dimanche de juillet**  
*Feu d'artifice tiré autour du château avec embrasement de la tour.*

**Hébergements**

**Gîte d'étape et de Séjour Domaine de Sénos**  
 Gîte de France 3 épis, Rando Plume  
 Benoît ZELLER Le Bourg  
 Tél : 05 65 72 91 56 Fax : 09 72 31 10 81  
 Mail : [info@gites-aveyron.com](mailto:info@gites-aveyron.com)  
 Site : [www.gites-aveyron.com](http://www.gites-aveyron.com)  
 Capacité : 33 places (12 ch. 2 à 5 lits)  
 Nuit : 17,80 € - P.déj : 6 € - D.pens : 39,80 €  
 Repas : 17,50 € (uniquement le soir)  
 Ouvert du 01/04 au 01/11. Sur le GR65®.  
 Internet. Lave linge, sèche linge, cuisine, salon, salle TV. Anglais.

**Gîte l'Oustalet**  
 Fernand et Claudette COSTES Fontblanche  
 Tél : 05 65 69 83 96 - 06 79 69 02 75  
 Mail : [costes.fernand@orange.fr](mailto:costes.fernand@orange.fr)  
 Capacité : 6 places - Nuit : 20 € - P.déj : 5 €  
 D.pens : 40 € - 400 m du GR65®. Au village prendre la D42 Route de Conques.

**Camping L'Etang du Camp \*\*\***  
 Stuart et Christine ROBINSON  
 Etang du Camp  
 Tél : 05 65 46 01 95 - 06 78 03 04 71  
 Mail : [info@etangducamp.fr](mailto:info@etangducamp.fr)  
 Site : [www.etangducamp.fr](http://www.etangducamp.fr)  
 Capacité : 40 emplacements  
 Nuit : 17,50 € - 21,50 € - P.déj : 6,50 €  
 Ouvert du 01/04 au 30/09. Location 4 tentes  
 Safari équipées, 1 Mobil Home, navettes assurées.

**Camping et ferme auberge**  
 Bienvenue à la Ferme  
 Eliette CABROLIER *Le Fraysse*  
 Tél : 05 65 72 87 79 avec répondeur  
 Capacité : 6 emplacements  
 Nuit : 10 € - Repas : 16 € à 25 €  
 Ouvert de Pâques à Toussaint.  
 2 km du GR65®.



Château de Senergues

# Conques-en-Rouergue

## Conques



**287 habitants**  
**250 m d'altitude**

*De gueules, à un  
pairle alésé d'argent,  
accompagnée de trois  
coquilles de même, deux  
en chef et une en pointe.*

**Mairie** Le Bourg CONQUES

12320 CONQUES-EN-ROUERGUE

Tél. 05 65 72 83 60 Fax : 05 65 72 81 58

Mail : [mairie-conques@wanadoo.fr](mailto:mairie-conques@wanadoo.fr)

Site [www.conques-en-rouergue.com](http://www.conques-en-rouergue.com)

**Office de Tourisme** Le Bourg CONQUES

Tél. 05 65 72 85 00

Mail : [tourisme@conques.fr](mailto:tourisme@conques.fr)

Site : [www.conques.fr](http://www.conques.fr). Accueil, information, visites guidées (Service Patrimoine, Info à l'Office de Tourisme), point de consultation Internet et Wifi.

Label Tourisme et Handicap (visuel et mental).

*Ouvert tous les jours d'avril à septembre de 9h30-12h30 et de 14h-18h30 - d'octobre à mars de 10h-12h et de 14h-18h. Fermeture annuelle le 1<sup>er</sup> janvier et le 25 décembre.*

### CONQUES GRAND SITE D'OCCITANIE

« Trésor et lumière du roman »

**L'abbatiale de Conques et le pont des pèlerins sont inscrits au Patrimoine mondial par l'UNESCO au titre des chemins de Compostelle en France.**



**Vous êtes à 1319 km  
de St-Jacques de  
Compostelle**

[st-jacques-aveyron.com](http://st-jacques-aveyron.com)

2 GR à Conques : Suivre la signalétique GR65® (rue Charlemagne pour le chemin de Compostelle). Le GR62® passe aussi à Conques (Rue Jérôme Florens).

## ● Aperçu historique

Le village de **Conques** se niche dans un cadre naturel préservé. Étape importante du chemin de Saint-Jacques de Compostelle, il est une référence en matière d'architecture

romane et d'orfèvrerie médiévale. A la fin du VIII<sup>e</sup> s. l'ermite Dadon choisit ce site sauvage pour se retirer dans la solitude. Ainsi naquit un monastère de bénédictins.

Grâce aux reliques de sainte Foy qu'un moine ramène d'Agen en 866, Conques devient un centre de pèlerinage puis une étape majeure sur le chemin de Saint-Jacques de Compostelle. Le culte de la sainte se répand à travers la chrétienté occidentale et les donations en faveur du monastère se multiplient.

## ● Patrimoine

*Visites guidées du village, de l'abbatiale et des tribunes / vitraux – Individuels : d'avril à septembre et pendant les vacances scolaires, Groupes : toute l'année sur réservation au 05 65 72 85 00 – Service Patrimoine de Conques.*

**L'abbatiale romane Sainte-Foy.** Édifice majeur de l'architecture romane, l'abbatiale Sainte-Foy est un impressionnant vaisseau de pierre qui surprend par son élévation intérieure. L'étage des tribunes permet d'admirer les remarquables chapiteaux historiés et les vitraux contemporains du peintre Pierre Soulages (visite des tribunes réglementée : renseignements auprès du Service Patrimoine / Office de Tourisme). Les éléments encore existants du cloître médiéval témoignent de la grandeur de cette architecture. *Visite possible avec tablette numérique.*

**Le tympan du Jugement dernier.** Reconnu internationalement comme étant un des bijoux de l'art roman, le tympan du Jugement dernier de l'abbatiale Sainte-Foy de Conques et ses 124 personnages est un des chefs-d'œuvre de la sculpture française du XII<sup>e</sup> s.

**Les vitraux de Pierre Soulages.** Commandés par le ministère de la Culture et achevés en 1994, les vitraux de l'abbatiale Sainte-Foy sont l'œuvre du peintre contemporain Pierre Soulages. Ils respectent tout en la magnifiant l'architecture romane de l'édifice et modulent la lumière extérieure qui pénètre dans l'église.

**Le Trésor d'orfèvrerie.** Composé d'un grand nombre de reliquaires, recouverts d'or et d'argent, d'émaux, de camées, d'intailles et de pierres précieuses, au premier rang desquels la très célèbre Majesté de sainte Foy, seul exemple conservé des statues reliquaires conçues aux environs de l'an mil, le Trésor de Conques est l'un des cinq grands trésors

Abbatiale Sainte-Foy

européens d'orfèvrerie médiévale, et le seul, en France, qui regroupe autant d'objets du Haut Moyen Age. *Visite possible avec tablette numérique. Ouvert tous les jours, d'avril à septembre 9h30-12h30 et 14h-18h30 d'octobre à mars 10h-12h et 14h-18h. Fermeture annuelle le 1<sup>er</sup> janvier et le 25 décembre. Tarif réduit pour les pèlerins avec crédentiale.*

**Le village médiéval.** Flâner dans les ruelles équivalait à effectuer un voyage dans le temps et au cœur d'un des **plus beaux villages de France**. Autour de la basilique romane et du monastère, l'habitat de colombage et de toitures de lauzes s'est développé sur le versant ensoleillé.

**Le pont des pèlerins.** Sur le GR65® en bas du village, le pont dit «romain», appelé ainsi en raison du passage des *romius*, les «pèlerins» en occitan, permet de franchir le Dourdou.

🕒 **Le saviez-vous ?**

**Le manuscrit de la chanson de Sainte Foy**, dans sa forme primitive, sans lettrine, date du XI<sup>e</sup> siècle. Le calligraphe Xavier Piton a réalisé, lors de l'année jubilaire 2003, un nouveau manuscrit où la chanson est présentée en occitan, sur 19 pages ornementées d'une lettrine d'époque pour chacune de ses 52 strophes.



Ce travail est exposé en partie au cœur de l'abbatiale dans la chapelle Sainte-Foy.

**Conques, étape attestée sur le Guide du Pèlerin.** *Le Guide du Pèlerin*, un manuscrit latin du XII<sup>e</sup> s, évoque en ces termes l'étape majeure de Conques et les bienfaits de sa sainte patronne : « *le très précieux corps de la bienheureuse Foy, vierge et martyre, fut enseveli avec honneur par les chrétiens dans une vallée appelée vulgairement Conques ; on bâtit au-dessus une belle basilique dans laquelle, pour la gloire de Dieu, jusqu'à aujourd'hui la règle de saint Benoît est observée avec le plus grand soin ; beaucoup de grâces sont accordées aux gens bien portants et aux malades ; devant les portes de la basilique coule une source excellente dont les vertus sont plus admirables encore qu'on ne peut le dire. Sa fête se célèbre le 6 octobre* ».

**Le Label «Tourisme et handicap» (visuel et mental)** a été décerné à l'Office de Tourisme de Conques pour son action en matière d'accessibilité des personnes handicapées dans le cadre d'un partenariat avec l'Association Braille et Culture.



## ○ Manifestations

**4 mai 2018** : Conférence "1200 ans sur les chemins de Saint-Jacques de Compostelle" d'Adeline RUCQUOI, Universitaire, Présidente du centre d'études compostellanes, pour les 20 ans de l'inscription des chemins de Saint-Jacques de Compostelle" sur la liste du patrimoine mondial de l'UNESCO.

**Festival de musique** : Les rencontres musicales de Conques

**Cycle de conférences** : Histoire de l'art  
**Visite nocturne des tribunes** avec orgue et lumières, de mai à septembre (accès réglementé : possible pour les + de 12 ans)

**Festivités de la Sainte-Foy**, le dimanche qui suit le 6 octobre (en 2018 dimanche 7 octobre).

## ○ Hébergements

### Hôtel Le Sainte-Foy\*\*\*

M. GARCENOT Rue Gonzague Florens  
Tél : 05 65 69 84 03 Fax : 05 65 72 81 04  
Mail : hotelsaintefoy@hotelsaintefoy.fr  
Site : www.hotelsaintefoy.com  
Capacité : 17 ch. - Nuit : 97 € à 185 €  
P.déj : 13.50 € - Repas : 28 € à 38 € (carte bancaire à partir de 15 €) - Ouvert de mi-avril à Toussaint. Face à l'abbatiale. Demeure de caractère du XVII<sup>e</sup> siècle. Salons, patio et terrasses, clim. dans certaines ch., ascenseur, internet gratuit, garage privé.

### Hôtel-restaurant L'Auberge Saint-Jacques\*\*

Logis de France 1 cheminée  
Rue Gonzague Florens  
Tél : 05 65 72 86 36 Fax : 05 65 72 82 47  
Mail : info@aubergestjacques.fr  
Site : www.aubergestjacques.fr  
Capacité : 13 ch. - Nuit : 60 € à 70 €  
P.déj : 9 € - D.pens : 70 €/1pers. 57 €/2pers.  
Repas : 21€ à 45 €  
Ouvert toute l'année. Parking, terrasse.

### Hôtel \*\*\*\* Restaurant Hervé BUSSET

1\* Guide Michelin, Maître restaurateur de France, Gault Millau 3 Toques, 4 étoiles NN pour l'Hôtel. - Les maisons d'Hervé Busset  
Tél : 05 65 72 84 77 Fax : 05 65 72 83 91  
Mail : reservation@moulindecambelong.com  
Site : www.moulindecambelong.com  
Capacité : 8 ch. + 1 suite - Nuit : 150€ à 270€  
P.déj : 20 € - Repas : 62 € à 110 €  
Ouvert du 01/04 au 30/10. Fermé le lundi toute la journée, mardi midi et mercredi midi en basse saison, le lundi midi uniquement en haute saison. 500 m du GR65<sup>®</sup>. Piscine, parking privé, terrasse. Animaux acceptés avec supplément. Massage sur demande.

**Chambres d'hôtes Marie Scépé** - Gîte de France 2 épis - Mme SCEPE Rue Emile Roudié  
Tél : 05 65 72 83 87 - 06 81 48 23 02  
Mail : lacanthe.conques@orange.fr  
Capacité : 7 places (3 ch.) - Nuit : 69-75 €/1 pers  
80-88 €/2pers. 112 €/3pers. - P.déj : inclus  
Ouvert du 01/04 au 04/11

### Chambres d'hôtes Chez Alice et Charles

Gîte de France 2 épis. Guide vert Michelin  
Midi Toulousain - Alice et Charles GAILLAC  
Rue du Chanoine André Bénazech  
Tél : 05 65 72 82 10 - 07 87 19 17 59  
Capacité : 9 places (4 ch.)  
Nuit : 74 € à 76 €/2pers. 85 €/2lits jum.  
113 €/3lits jum. +TS - P.déj : inclus  
Ouvert du 01/04 au 31/10.

### Chambres d'hôtes Au nid d'Angèle

Véronique Mary Rue Charlemagne  
Tél : 05 65 60 67 65 - 06 60 87 28 61  
Mail : aunidangele@gmail.com  
Capacité : 8 places (3 ch.)  
Nuit : 45-70 €/1pers. 65-80 €/2 pers.  
108€/3pers. - P.déj : inclus - Ouvert de mars à novembre. Accueil chevaux.

### Chambres et table d'hôtes Le Castellou

Chambre d'hôte référence  
Barbara et Guy ALIZON  
Tél : 05 65 78 27 09 - 06 48 15 66 91  
Mail : castellou.conques@gmail.com  
Site : www.aucastellou.fr  
Capacité : 5 ch. (14 à 28m<sup>2</sup>)  
Nuit : 65 à 75 €/1pers. 70 à 85 €/2pers.  
111€/3pers. 140 €/4pers. - P.déj : inclus  
Repas : 25 €. Ouvert de mars à novembre.  
Sur le GR65<sup>®</sup>. Anglais, espagnol. Buanderie.

### Chambres et table d'hôtes La Maison des Sources

Gîte de France 3 épis  
Valérie DUPRE et Stéphane BOULARES  
Cambelong  
Tél : 05 65 47 04 54 - 06 19 49 23 92  
Mail : lamaison-des-sources@orange.fr  
Site : www.lessourcesdeconques.com  
Capacité : 4 ch. - Nuit : 69 €/1pers. 79 €/2pers.  
99 €/3pers. - P.déj : inclus - Repas : 25 €.  
Panier picnic : 8 € - Ouvert toute l'année.  
500 m du GR65<sup>®</sup>. Wifi. Parking voiture.

### Centre d'Accueil Abbaye Sainte-Foy

Ordre des chanoines réguliers de Prémontré  
Tél : 05 65 69 89 43  
Mail : saintefoy@abbaye-cambelong.org  
Site : www.abbaye-conques.org  
Capacité : 96 places (47 lits en 4 dort. - 20 ch. 1-2-3 ou 4 lits)  
Nuit : 12 € dortoir- 25 € à 35 €/ch. 1lit - 35 € à 45 €/ch.2lits - 45 € à 54 €/ch.3lits - 65 €/ch.4lits - P.déj : 6 € - Repas : 13 € le soir  
Fermeture du 01/01 au 15/01. Sur le GR65<sup>®</sup>, derrière l'abbatiale. Accueil de 14h à 18h.

**Maison familiale de vacances**

Agéments jeunesse et sports  
 Bernard BURGUIERE Rue Henri Parayre  
 Tél : 05 65 69 86 18  
 Mail : mfvconques@orange.fr  
 Site : www.maison-vacances-conques.com  
 Capacité : 87 lits - Nuit : 13 € à 20 €  
 P.déj : 4 € - Pens.C : 43 € à 50 €  
 Repas : 13 € - Ouvert toute l'année si groupe  
 minimum 20 pers. 150 m du GR65®. Internet.

**Gîte d'étape communal** Mairie de  
 Conques-en-Rouergue Rue Emile Roudié  
 Tél : 05 65 72 82 98

Mail : gite-etape-conques@orange.fr  
 Capacité : 30 places - Nuit : 12 € (TS 0,20 €/pers.)  
 Ouvert du 01/04 au 31/10. Cuisine commune  
 en gestion libre, WC et douche.

**Camping Beau Rivage \*\*\***  
 Franck BRONCAN Faubourg de Conques  
 Tél : 05 65 69 82 23 - 06 61 17 47 73  
 Mail : camping.conques@wanadoo.fr  
 Site : www.campingconques.com

Capacité : 60 places (dont 12 mobilhomes)  
 Nuit : 20,50 € à 22 €/2 pers. mobilhome  
 49 € à 69 €/2 pers. - P.déj : 7 €  
 D.pens : 39 € à 68 €/pers.

Repas : Restaurant ouvert à tous.  
 Ouvert du 01/04 au 30/09. 200 m du GR65®.  
 Wifi. Epicerie. Lave linge. Anglais.

**Chambres et table d'hôtes Les Grangettes**  
 Chambres d'hôtes de référence  
 Sybille GORIN - FRERY *Calvignac*  
 Tél : 06 75 50 59 19

Mail : sybillegorin.frery@gmail.com  
 Site : www.lesgrangettesdeconques.fr  
 Capacité : 6 places (2 ch. duplex et annexe)  
 Nuit : 94 €/2 pers. 1ère nuit.

A partir de 2 nuits 74 €/2 pers. - P.déj : inclus  
 Repas : 26 €/réservation  
 Ouvert toute l'année sur réservation. 5 km de  
 Conques, parking couvert. Acheminement  
 AR des pèlerins depuis Conques. Chiens  
 admis (merci de prévenir). Accueil équipés.



Vitrail Pierre Soulagès

- Pizzeria Chez Dany Lo Romiu Tél. 05 65 46 95 01  
 - Crêperie Le Charlemagne Tél. 05 65 69 81 50  
 - Brasserie « Au Parvis » Tél. 05 65 72 82 81  
 - Salon de thé - restauration - Bio « Sur le  
 chemin du Thé » Tél. 09 60 02 81 95

**Point alimentation** – Camping Beau-Rivage  
 (faubourg) – Avril à septembre.

**Boulangerie** Le Fourmil du Pèlerin Le Bourg  
 Tél. 05 65 69 85 37. Ouvert avril à mi-octobre.

**Produits du terroir**  
 Au Tympan Le Bourg Tél. 05 65 69 86 16

**Centre SHANKHA (yoga et ayurveda)**  
 Tél. 06 74 46 48 45 – 06 09 40 75 92

**Agence postale DAB** Tél. 05 65 70 11 34  
**Transports Lample** - Tél. 04 71 49 95 55 -  
 06 07 75 93 32 - Mail : taxis-lample@orange.fr  
 Site : www.transports-lample-conques.fr

**Pour les autres transporteurs** sur le  
 GR65® contacter l'Office de Tourisme au  
 05 65 72 85 00 ou www.tourisme-conques.fr

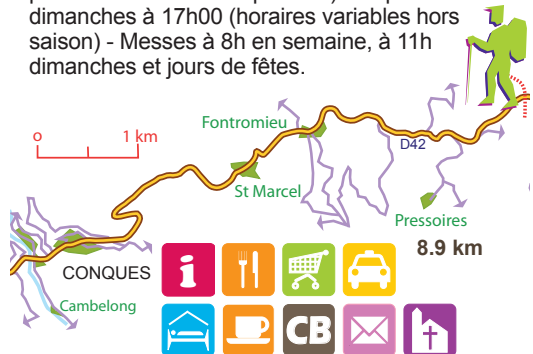
**Culte catholique** Prières sauf lundi :  
 7h30/12h05/18h00/20h30 (lors de la dernière  
 prière bénédiction des pèlerins) – vêpres les  
 dimanches à 17h00 (horaires variables hors  
 saison) - Messes à 8h en semaine, à 11h  
 dimanches et jours de fêtes.

**Services**

- Aire au hameau de Saint- Marcel (toilettes, eau potable et tables).
- Toilettes à proximité de la Mairie.
- Aires de pique-nique avec tables près du Parking de la Salesse, au niveau du Centre européen et derrière le cloître.

**Restaurants**

(Certains ne sont ouverts qu'en haute saison)  
 - Restaurant Hervé Busset\* Tél. 05 65 72 84 77  
 (500 m du GR65®)  
 - Auberge St-Jacques Tél. 05 65 72 86 36  
 - Hôtel-restaurant Ste-Foy Tél. 05 65 69 84 03



## Terroir - Ateliers

**Conques et son vignoble** : 6 hectares de vignes, vin rouge (Merlot, Cabernet sauvignon, Cabernet Franc, Syrah) et vin blanc (Chenin et Chardonnay). Vente directe au chai situé au-dessus du village de Conques. *Accueil des groupes sur réservation. Sur le GR65®* Vin de pays de l'Aveyron - Patrick ROLS Le Colombié - Mail : [gaecrols@orange.fr](mailto:gaecrols@orange.fr) Tél. 05 65 46 80 38 - 06 27 80 27 09

### Artisan sellier-harnacheur, maroquinier

Lin ALBERICI Rue Gonzague Florens

Tél. 06 84 35 82 27

Mail : [alberici.sellier@laposte.net](mailto:alberici.sellier@laposte.net)

Site : [www.albericisellier.book.fr](http://www.albericisellier.book.fr)

### Créateur Maroquinier – La Rive

Tél. 05 65 42 41 79 - 06 82 94 27 45

Site : [larive-maroquinier.fr](http://larive-maroquinier.fr)

### Artisan maroquinier – cordonnier Herrero

Tél. 06 37 77 53 45

### Gravure en taille douce

 - Gilles CASALONGA

Tél. 05 65 69 83 85 - Rue Gonzague Florens

**El Camino** : Parapluies et objets d'art

Tél. 06 83 55 06 56

### Cairn Création

 Atelier de sculpture,

poterie et vitrail Tél. 06 80 71 14 95- Émile

GOURMELON Rue Gonzague Florens

Mail : [cairncreation@wanadoo.fr](mailto:cairncreation@wanadoo.fr)

Site : [www.cairn-creation.com](http://www.cairn-creation.com)

### La Grange à Palabres

 Atelier de gravure à

l'eau forte Sculpture sur pierre et bois

Christiane LAPEYRE

Tél. 05 65 46 45 22 - 06 30 97 29 25

Site : [www.christianelapeyre.fr](http://www.christianelapeyre.fr)

### Galerie D. Lepage

Peinture et sculpture Tél. 06 82 49 74 41

Site : [www.dominiquelepage.com](http://www.dominiquelepage.com)

### La Perle d'art

 Tél. 06 16 85 89 39

### Atelier, galerie, stage Peinture - Martine

**Boutet** - Tél. 05 65 46 32 16 - 06 24 41 47 46

### Créatrices des Hauts de Conques

céramique, Art textile, reliure

Tél. 06 08 88 97 52 - 05 62 79 18 83

**Sylvie PONS, céramique** Tél. 06 86 72 25 02

### La Forge de Denys et MD Bijoux Création

Tél. 07 81 36 14 15

### Sculpteur sur bois

 Jean-Pierre CAEN

La Vaysse Tél. 05 65 72 85 60

Atelier vente à 5 km du village de Conques.

### Tapisserie contemporaine de basse-lice

Christel LACHE La Vaysse Tél. 05 65 72 85 60

Atelier vente à 5 km du village de Conques.

### Poterie – Céramique Aux Armes de Conques

Tél. 06 86 51 58 72 – 06 89 04 45 38

## Grand-Vabre

423 habitants - 213 m d'altitude

7.5 km du GR



*Taillé : au 1er mi-taillé d'argent au pont isolé au naturel de quatre arches, au 2e d'azur au voilier contourné d'argent ; au chef de gueules chargé de trois coquilles d'argent.*

### Mairie

 Le bourg GRAND-VABRE

12320 CONQUES-EN-ROUERGUE

Tél. 05 65 69 82 38 Fax : 09 70 61 41 49

Mail : [mairie.grandvabre@orange.fr](mailto:mairie.grandvabre@orange.fr)

Site : [www.conques-en-rouergue.com](http://www.conques-en-rouergue.com)

Ouvert mardi et jeudi : 9h -12h.

mercredi : 14h-17h.

### Village fleuri (Site de La Vinzelle) : label régional 1 fleur.

Le patrimoine architectural de Grand-Vabre, riche et diversifié, est le témoin vivant de l'histoire du village dont l'origine, tout comme le nom, n'est pas pleinement définie.

### Chapelle Notre-Dame de la Nativité (ou de Dadon)

Située sur la place du village, face au Monument aux Morts, cette chapelle a été, selon la tradition orale, l'église primitive de Grand-Vabre. On peut toutefois penser que sa fondation remonte au VI<sup>e</sup> et peut-être même au V<sup>e</sup> s.

**L'église paroissiale Saint-Pierre** jouxtant le cimetière, domine et protège le village. Elle repose sur les fondations d'une église romane du XI<sup>e</sup> s. Le clocher, de style roman à l'origine, a été surélevé en 1923, à l'occasion d'une réparation.



Chapelle Saint Roch  
à Noailhac



# Noailhac



**181 habitants**  
**543 m d'altitude**

Mairie Le Bourg  
NOAILHAC

12320 CONQUES-EN-ROUERGUE  
Tél. / Fax : 05 65 69 85 81  
Mail : mairie.noailhac@wanadoo.fr - Ouvert le mardi de 14h à 17h et le vendredi de 9h à 12h.

## La commune

**Eglise Saint Jean-Baptiste** : L'édifice actuel date de 1730 et possède un grand retable de cette époque avec une statue de Saint Jean Baptiste, de Saint Pierre et un buste de Saint Clair. On y trouve aussi une cloche classée, datant de 1646.

Sur la place de l'église on peut admirer une magnifique croix en fer forgé datant de 1775, ainsi que la statue de Notre-Dame de la Font.

**Chapelle Saint-Roch** : A la sortie du village, suivre le chemin de croix (érigé en mai 1890) pour accéder à la chapelle construite en 1882 et inaugurée en 1884 qui attire de nombreux pèlerins. L'origine de cette dévotion est un vœu contre la peste fait par les paroissiens en 1849. Deux reliquaires renferment les ossements de Saint-Roch. Chaque année le 16 août, jour de la Saint-Roch, a lieu la traditionnelle procession.

Admirez ses deux magnifiques vitraux, réalisés et offerts par un maître verrier noailhacois, en 1997 et 1999.

**Col du Pergadou** : A 639 m d'altitude, c'est le point culminant de la commune; une table d'orientation vous permet de vous situer, avec une vision à 360°.

## Manifestations

**Lundi de Pentecôte** : foire et vide-greniers.  
**Fête de la Saint-Jean** le dernier WE de juin.  
**Pèlerinage de la Saint-Roch** : 16 août.

## Hébergements

**Chambres d'hôtes** Gîte de France 2 épis  
Michel FALIP Montbigoux  
Tél : 05 65 69 85 01 - 06 81 93 34 50  
Mail : falip.michel@orange.fr  
Site : www.gitesdemontbigoux.fr  
Capacité : 2 ch. - Nuit : 39 €/1 pers.  
50 €/2 pers. 67 €/3 pers. - P.déj : inclus  
Repas : Pique nique/commande

Ouvert toute l'année. 200 m du GR65®.  
Restaurant à 800 m. Coin cuisine.

### Gîte d'étape communal

Aurélien GAILLAC Le Bourg  
Tél : 05 65 72 91 25 - 06 12 75 30 09  
Mail : gaillacaurelien@aol.com  
Capacité : 18 places (3 box 4-6-8 lits)  
Nuit : 12 € (6 € pour les moins de 8 ans) + TS  
D.pens : 31 €/pers. - Repas : 19 € repas du soir + P.déj. au restaurant St-Jacques.  
Panier repas sur réservation. Ouvert toute l'année. Sur le GR65®. Salle commune, cheminée, cuisine. Anglais, espagnol.

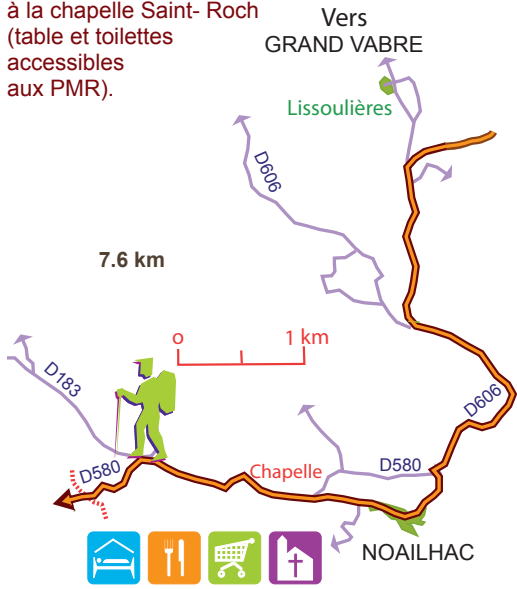
## Services

### Restaurant Chemin St-Jacques Petite épicerie avec produits frais.

Aurélien GAILLAC Le Bourg.  
Tél. 05 65 72 91 25 - 06 12 75 30 09  
Ouvert toute l'année. Anglais, espagnol.

**Culte catholique** : 3<sup>e</sup> dimanche des mois impairs à 9h30.

- Pour votre sécurité, une sur-largeur a été aménagée tout le long du GR65, sur la traversée de la commune.
- Toilettes publiques accessibles aux PMR (Personnes à Mobilité Réduite) sur la place de l'église.
- Un point d'eau potable public se situe à l'extérieur du restaurant.
- Des toilettes sèches à proximité de l'aire de pique-nique réaménagée face à la chapelle Saint-Roch (table et toilettes accessibles aux PMR).



# Firmi

**2507 habitants - 240 m d'altitude  
4 km du GR**

**Mairie** 9 pl. Hôtel de Ville 12300 FIRMI  
Tél. 05 65 63 43 02 Fax : 05 65 63 45 21  
Mail : [mairie.firmi@wanadoo.fr](mailto:mairie.firmi@wanadoo.fr)  
Site : [www.mairie-firmi.fr](http://www.mairie-firmi.fr)  
Ouvert lundi au vendredi : 8h -12h 13h30 -17h

• Halte repos : M. REVEYROL a aménagé une aire de pique-nique et d'accueil au lieu dit « Fontailles ». Elle offre des bancs, tables de pique-nique dont une abritée, toilettes sèches, café, documents et un livre d'or dédié aux pèlerins. Une statue de Saint-Jacques a été érigée sur ce lieu.

## La commune

**Firmi**, avec ses 2862 ha est la commune la plus vaste du Bassin de Decazeville Aubin. Elle est aussi (après Decazeville et Aubin) la 3<sup>e</sup> en importance de population : 2507 habitants.

Son altitude varie de 228 m (point le plus bas au niveau du Bassin de la Forézie) à 605 m (point le plus haut à La Croix de la Besse). Berceau de la sidérurgie (la première coulée eut lieu le 25 décembre 1828), devenue cité verte du Bassin, Firmi est une commune mi-urbaine, mi-rurale. Autour de son chef-lieu, située en bordure de la route 840 (axe Brive Méditerranée), elle ne compte pas moins de soixante villages dont les plus importants sont La Bessennois (au Nord) et le Mas del Bosc (au Sud).

## Principaux services

- Restaurants** - Chez Nous 17 rue J.Moulin Tél. 05 65 43 39 12  
- Le Cantou 2 pl. Hôtel de Ville. 05 65 63 47 76  
- Le Puy de Wolf, La Forézie. 05 65 43 45 79  
- Boulangerie-Snack Falip Zone du Puy de Wolf Tél. 05 65 43 08 10
- Pizzas à emporter** Croq'Pizza 15 pl. Hôtel de Ville Tél. 07 67 39 56 54  
Chez Nous -17 rue J. Moulin Tél. 05 65 43 39 12
- La Poste** Av. de Decazeville Tél. 3631
- Boulangeries Pâtisseries** - FALIP Zone du Puy de Wolf Tél. 05 65 43 08 10  
- CAYLA ALCOUFFE 7 pl. de l'Hôtel de Ville Tél. 05 65 63 43 11
- Docteurs** - Bernard RIVES 4 av. Paul Ramadier Tél. 05 65 63 46 22  
- Centre de Santé FILIERIS 15 av Paul Ramadier Tél. 05 65 63 43 15
- Pharmacie** ANDRE 2 allée Piecelongue Tél. 05 65 63 43 07
- Infirmières** - Cabinet d'infirmières LOPEZ - MONCET DUPUICH - LAQUERBE - CAVAIGNAC 8 allée de Lestrunie Tél. 05 65 63 44 85  
- Nicole MONTBROUSSOUS 11 lot Bouleaux Tél. 05 65 63 42 10  
- Joël ITARD 16 rue Etroite Tél. 05 65 43 47 67
- Dentiste** Jean GAUTHIER 5 pl. Hôtel de Ville Tél. 05 65 63 44 98
- Taxi** Firmi Ambulance SARL 23 rue Jean Moulin Tél. 05 65 63 97 20
- Véhicule de Tourisme avec Chauffeur (VTC)** VIDAL Claude Tél. 06 41 55 46 76
- Culte Catholique** : dernier dimanche du mois à 9h à l'église ou à la chapelle du Presbytère.





**4305 habitants**  
**247 m d'altitude**  
**5 km du GR**

*De gueules au lion d'or, au chef cousu de sable chargé d'un pic et d'un marteau d'argent emmanchés d'or passés en sautoir et surchargés d'une lampe de mineur aussi d'argent allumée de gueules.*


**Mairie** 1 pl. Marcejouls 12110 AUBIN  
 Tél. 05 65 63 14 11 Fax : 05 65 63 78 57  
 Mail : mairie-aubin@wanadoo.fr  
 Ouvert lundi au jeudi : 8h -12h 13h30 -17h30  
 vendredi : 8h -12h 13h30 -16h30  
 samedi : 8h30 -12h

## La commune

Située au carrefour du Lot, du Cantal et de l'Aveyron, **Aubin** est l'une des plus anciennes villes du Rouergue. La Légende raconte qu'elle aurait été créée vers l'an 193 par Claudius Albinus, général romain qui lui laissa son nom, Aubin est une ville au riche passé. Son fort, sa halle aux grains, ses maisons à colombages, ses églises classées Monuments Historiques, ses chapelles, son Musée de la Mine... vous invitent à la découverte de son histoire. Ses paysages vallonnés, ses chemins de randonnée, sa piscine vous invitent à la détente.

## Principaux services

**Boulangerie** Le Paradis Des Saveurs  
 11 av. Jules Cabrol Tél. 05 65 63 14 83  
**La Poste**  
 5 pl. Jean Jaurès Tél. 05 65 63 17 87



Vers Decazeville

**Cabinet Médical** CABROLIER SEGUIN  
 Maison de Santé – Le Gua

Tél. 05 65 63 15 06 Fax : 05 65 63 54 28

### Pharmacies

- Du Centre 15 av. Jules Cabrol

Tél. 05 65 63 15 87 Fax : 05 65 63 67 90

- Du Gua Ghislaine AYMERIC

48 rue Paul Lafargue

Tél. 05 65 63 20 36 Fax : 05 65 63 49 8

**Infirmières** - Marie-Pierre VIGUIER

La Buscalie Haute

Tél. 05 65 43 20 02 ou 06 08 78 62 86

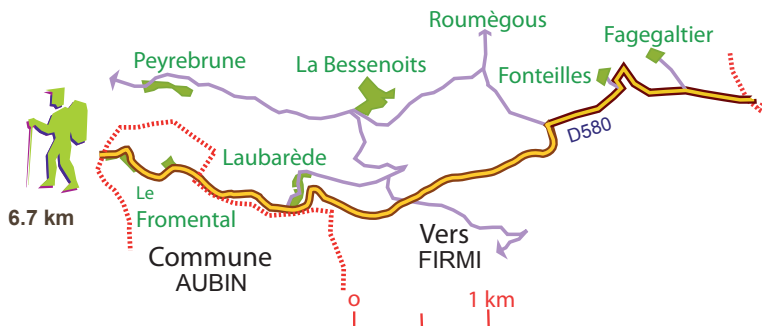
- Nancy BRUGEL - 1 place Monteils

Tél. 07 68 49 06 98

**Taxi** S.A.T.S av. François Cogné

Tél. 05 65 63 13 43 Fax : 05 65 63 23 77

Mail : sats-aubin@wanadoo.fr



# Decazeville

6000 habitants - 225 m d'altitude



*De gueules à deux hauts fourneaux d'or, accouplés, les récupérateurs au centre, leur tuyauterie de sinople, accompagnés en pointe d'une foi d'argent parée d'or, au chef d'argent chargé de trois lampes anciennes de mineur de sable allumées de gueules.*

**Mairie** Pl. Decazes 12300 DECAZEVILLE  
Tél. 05 65 43 87 00 Fax : 05 65 43 87 09  
Mail : [mairie@decazeville.fr](mailto:mairie@decazeville.fr)  
Site : [www.decazeville.fr](http://www.decazeville.fr) Ouvert lundi au vendredi : 8h-12h 13h30-17h30

**Office de Tourisme et du Thermalisme de Decazeville Communauté.**

**Bureau de Decazeville**

Square Jean Ségalat Tél. 05 65 43 18 36  
Mail : [officetourismedecazeville@wanadoo.fr](mailto:officetourismedecazeville@wanadoo.fr)  
Site : [www.decazeville-tourisme.com](http://www.decazeville-tourisme.com)  
Ouvert toute l'année :

- **Janvier/Février/Mars** : lundi à vendredi de 10h à 12h30 et de 14h à 17h ; samedi de 10h à 12h.

- **Avril/Mai** : lundi au samedi de 10h à 12h30 et de 14h à 18h.

- **Juin à Septembre** : lundi au samedi de 10h à 12h30 et de 14h à 18h30.

- **Octobre à Décembre** : lundi au vendredi 10h à 12h30 et de 14h à 17h ; samedi de 10h à 12h - Fermé les jours fériés.

**Utile pour les marcheurs :**

● **Aire d'accueil des marcheurs**, avenue Laromiguière (sur le GR65) : point eau potable, table et bancs, WC, gloriette, plan de ville.

● **Le parcours du patrimoine Français/Anglais** : plan de ville avec circuit de découverte des principaux monuments de la ville.

● **Pour 2.5 km supplémentaires**, possibilité d'emprunter un itinéraire balisé de découverte touristique de Decazeville, depuis le GR65 à Viviole jusqu'en centre ville, ponctué de nombreux panneaux informatifs.



● **Nouveau** : accueil pèlerin pour un partage convivial autour d'une collation à l'église Notre-Dame tous les jours de 14h à 18h (sauf le jeudi).

## Historique

**Pôle industriel** dans un département vert, Decazeville est un passage obligé pour tous les passionnés de tourisme industriel. Ville récente d'environ 180 ans, une des plus jeunes de l'Aveyron, elle a été créée **sous l'impulsion du Duc Decazes** pour exploiter la houille et mettre en place l'industrie sidérurgique. Il s'agit d'une des premières villes bâties autour et à cause de l'industrie.

A l'origine, des marécages se trouvaient sur ces terres, appartenant en majeure partie à un propriétaire M. De Lassalle. Il vendit ses concessions au Duc Decazes qui implanta alors la sidérurgie en s'inspirant de la méthode Anglaise. Il ne s'agissait plus d'utiliser le charbon de bois, mais la houille (charbon de terre) pour griller et traiter le minerai de fer. Decazeville connaît de grands jours et est en pleine expansion jusqu'en 1855, date à laquelle le traité de libre échange signé avec l'Angleterre provoque une très longue crise métallurgique nationale. Il faut attendre 1914 pour voir une nette reprise, mais la métallurgie décline peu à peu après la guerre.

Le charbon était exploité soit par creusement de puits et de galeries souterraines, soit en découverte. Les mines souterraines ont fermé en 1966. L'extraction du charbon s'est concentrée alors sur la grande exploitation à ciel ouvert qui a fermé en 2001.

## Patrimoine

**Site de La Découverte** : exploitée entre 1892 et 2001, cette ancienne mine de charbon aux dimensions exceptionnelles, a été la plus grande exploitation de charbon à ciel ouvert de France (3,7 km de long et 2,5 km de large).

**Chevalement de mine** : sur le site de La Découverte, trône le dernier chevalement de mine du Bassin. Véritable emblème des mines de fond, ce chevalement est le témoin de l'importante activité minière du Bassin. Le puits de mine qu'il desservait avait été foncé entre 1902 et 1904 et s'est arrêté en 1966. Fort symbole des mines, il a été restauré.

**Musée du patrimoine industriel et minier ASPIBD** (Association de sauvegarde du patrimoine industriel du bassin decazevillois) ZI du Centre. Tél. 05 65 43 09 18 [www.aspidb.net](http://www.aspidb.net).

Créée en juin 1997, cette association a pour but de sauvegarder et promouvoir le patrimoine industriel. L'ASPIBD propose dans son local, une exposition sur le matériel de mines et d'usines (machines, photos, outils...) et une reconstitution de deux types de galeries de mines avec leur équipement intérieur. *Pour les horaires d'ouverture, contacter l'Office de Tourisme.*

### Le Chemin de Croix de Gustave Moreau

L'église Notre-Dame de Decazeville (XIX<sup>e</sup> s.) abrite un trésor inestimable : une série de 14 toiles représentant le chemin de croix peint par Gustave Moreau en 1863. Seul chemin de croix symboliste qui existe au monde. Dans cette œuvre unique, les compositions savamment équilibrées, le raffinement des couleurs, les décors rocheux et les profils gracieux se côtoient dans une lisse et belle facture. *Eglise ouverte tous les jours, toute l'année (entrée porte latérale). (Un dépliant explicatif du chemin de croix est disponible sur place).*

**Le Monument aux Morts** (près de l'église) : ce monument est dédié aux victimes de la guerre et du travail. Quatre splendides médailles en bronze (œuvre d'André GALTIE), riches de détails, ornent les faces du monument et représentent respectivement la paix, la guerre, le soldat et le mineur. Une grande lampe de mineur trône sur le devant du monument.

## Hébergements

### Hôtel Restaurant Moderne \*\*

M. MALPEL 16 av. Alexandre Bos  
Tél : 05 65 43 04 33  
Mail : hotelmalpel@gmail.com  
Site : www.hotelmalpel.com  
www.facebook.com/hotelmalpel  
Capacité : 20 ch. /80 couverts  
Nuit : 53 € à 68 €/2 pers. - P.déj : 7 €  
Repas : 16,50 € à 32 € + carte  
Ouvert toute l'année.

### Hôtel Restaurant Foulquier \*\* - Bar Le Play Off

14 bis av. Victor Hugo  
Tél : 05 65 63 27 42 Fax : 05 65 43 37 33  
Mail : hotel.foulquier@hotmail.fr  
Site : www.hotelfoulquier.com  
Facebook : Hôtel-Restaurant Foulquier  
Capacité : 21 ch./60 couverts  
Nuit : à partir de 50 €  
P.déj : 6,50 €  
Repas : de 15 € à 20 € + carte  
Ouvert toute l'année. 200 m du GR65®.



### Gîte d'étape Les Volets Bleus

3 rue Camille Douls Tél : 06 49 89 97 16  
Mail : voletsbleus12@gmail.com  
Capacité : 15 places  
Nuit : 13 € à 17 € dort. 38 € ch. individuelle  
P.déj : 5 € - D.pens : 31 € - Repas : 13 € le soir  
Ouvert du 01/04 au 15/10. Sur le GR65®.  
Lave linge et sèche linge. Coin cuisine. Wifi.  
**Gîte d'étape Sentinelle** Accueil chrétien  
Brigitte D'HALLUIN Saint Roch  
Tél : 05 65 43 49 52  
Capacité : 12 places (3 dort.)  
Nuit : Participation libre pour nuit et repas.  
Ouvert toute l'année. Fermé le samedi soir.  
Wifi. Produits du jardin, lave-linge, animaux acceptés.

### Eco-gîte Le Mineur Paysan

Christian LACOMBE 760 Rte de Viviole  
Tél : 05 65 43 33 44 - 06 23 20 29 97  
Mail : lemineurpaysan@laposte.net  
Site : http://lemineurpaysan.free.fr  
Capacité : 14 places + emplacements tentes  
Nuit : 14 € à 20 € - 6 €/campeur - P.déj : 5 €  
Ouvert du 01/04 au 31/10. Sur le GR65®.  
Accueil équidés 6 €. Lave linge 3 €, petite épicerie, grande cuisine. Internet, wifi.  
Accepte chèques vacances. Réflexologie ou relaxation plantaire sur RDV.

### Chambre d'hôte La Gabie

Benoit GIRAULT  
165 chemin de La Gabie Saint Michel  
Tél : 05 65 43 46 32 - 06 86 71 37 16  
Mail : lagabie12@gmail.com  
Facebook : La Gabie - Capacité : 2 à 4 pers.  
Nuit : 80 €/1 ou 2pers. 115 € / 3pers.  
Ouvert du 01/04 au 31/10. 600 m du GR65®.  
Terrasse. Cuisine, wifi. TV.

## Chambre d'hôte

M. POURCEL 17 rue Lassalle  
Tél : 05 81 46 92 33 - 06 03 67 08 60  
Mail : bernard.pourcel@sfr.fr  
Capacité : 4 places (2 ch.)  
Nuit : 40 €/1 pers. 50 €/2 pers.  
P.déj : inclus - Repas : 13€ sur réservation  
Ouvert toute l'année.

## Chambres et table d'hôtes Les Cèdres Bleus de Joany

Corinne et Guy PIANA  
Joanis Les Cèdres Bleus 12110 VIVIEZ  
Tél : 05 65 63 61 38 - 06 75 10 65 93  
Mail : bbx83@hotmail.fr  
Capacité : 11 places (4 ch.)  
Nuit : 52 € à 60 €/1pers. 60 € à 68 €/2pers.  
78 € à 84 €/3 pers. 88 € à 92 €/4pers.  
P.déj : inclus - Repas : 18 € avec boissons,  
7 € pique nique avec boissons.  
Ouvert du 07/04 au 07/10. 3 km du GR65®,  
acheminement AR des pèlerins depuis  
Decazeville ou Livinhac. Lave et sèche  
linge 5 €. Salle commune : coin salon/TV,  
bibliothèque et jeux de société.

## Services

### Pizzeria - Pizzas à emporter La Vitarelle

Tél. 05 65 63 62 73  
Lilian PASQUIES 24 av. Laromiguière

### Pizzas à emporter

Pizza Cayrade 67 rue Cayrade  
Tél. 06 28 01 98 65  
Mystic Pizza 43 rue Gambetta  
Tél. 07 68 78 07 45  
Pizza Plus 15 pl. Decazes Tél. 05 65 43 12 46  
Pizza12 11 av. Victor Hugo Tél. 05 65 43 39 68  
Prontopizza 10 pl. Decazes Tél. 05 65 80 48 19

### Restaurants

La Marmotte 6 av. Victor Hugo Tél. 05 65 63 60 13  
La Miniera 9 pl. Decazes Tél. 06 51 55 27 88  
L'Endroit 15 av Cabrol Tél. 07 87 94 52 72  
Sarahvigote 21 rue Clémenceau  
Tél. 05 81 35 10 94  
La Cantine 4 rue Gambetta Tél. 06 52 73 18 41  
Le Wilson pl. Wilson Tél. 05 81 35 16 37  
Le St Michel av. de Rodez Tél. 05 65 43 46 34  
Au Don Quichotte 5 rue Igue de Cantagrel  
Tél. 05 65 63 59 52  
Malpel 16 av. Alexandre Bos Tél. 05 65 43 04 33  
Foulquier 16 av. Victor Hugo  
Tél. 05 65 43 11 94  
Saigon Wok 14 av. Victor Hugo  
Tél. 05 81 46 92 01

### Brasseries

Bar Brasserie de la Mairie 1 pl. Decazes  
Tél. 05 65 43 05 42

Le Phoenix 25 rue Maruéjols

Tél. 06 37 71 13 77

### Restauration rapide

Pause Sandwich 48 rue Cayrade

Tél. 05 81 35 11 98

MacDonald's, av. du 10 Août

Tél. 05 65 43 45 49

### Salon de Thé

CAYLA-ALCOUFFE 45 rue Cayrade

Tél. 05 65 43 15 60

Sarahvigote 21 rue Clémenceau

Tél. 05 81 35 10 94

### Cafés

Bar de l'Avenue, 52 rue Maruéjols

Tél. 05 65 43 07 18

Le Glacier, 19 rue Gambetta Tél. 05 65 43 07 43

Le New Bar, 85 rue Cayrade Tél. 05 65 43 08 35

Le Central 1 rue Gambetta Tél. 05 65 63 62 24

L'Escale, 20 place Decazes Tél. 05 65 43 02 15

La Taverne 17 pl. Decazes Tél. 05 65 43 03 29

Le Bar des Halles 71 rue Cayrade

### Epiceries

ALDI, ZA de Fontvergnès

Chez Franck Fruits et Légumes 11 pl. Decazes

Tél. 05 65 43 50 31

Géant Casino 2 av. Paul Ramadier

Tél. 05 65 43 94 00 Fax : 05 65 43 94 20

Carrefour Market 45 rue Gambetta

Tél. 05 65 63 67 58 Fax : 05 65 43 44 87

Epicerie DAVI 31 rue Lassalle Tél. 05 65 63 52 18

Epicerie Fine LEONIDAS 71 rue Cayrade

Tél. 05 65 43 35 83

Au Bassin Bio 60 rue Cayrade Tél. 05 65 63 53 91

Epices et Délices, rue Gambetta Tél. 05 65 43 42 44

### Boulangeries Pâtisseries

Pascal BLANC 15 pl. Decazes Tél. 05 65 43 10 31

Cayla Alcouffe 45 rue Cayrade Tél. 05 65 43 15 60

Cayla Alcouffe 37 rue Maruéjols

Tél. 05 65 43 24 90

Cayla Alcouffe 5 pl. Wilson Tél. 05 65 43 28 39

Michel HELIEZ 70 rue Cayrade

Tél. 05 65 43 21 66

La Panetière 13 pl. Decazes Tél. 05 65 43 34 59

### Bougeries Charcuteries

Guy TARDIEU

103 rue Cayrade - Tél. 05 65 43 02 29

Michel CANCE 7 rue Cayrade Tél. 05 65 43 13 88

### Boutiques souvenirs

LA CHARMILLE 4 rue Clémenceau

Tél. 05 65 43 58 55

COUTELLERIE ZENI 61 rue Cayrade

Tél. 05 65 43 06 18

LE KHEDIVE 69 rue Cayrade Tél. 05 65 43 42 02

### Pressing Vet Net

12 av. Alexandre Bos

Tél. 05 65 43 33 25

### Banques - GAB - Populaire Occitane

9 av. Cabrol Tél. 05 65 43 75 40

Crédit Agricole Agence de Decazeville  
58 rue Cayrade Tél. 05 65 43 34 67

LCL - Le Crédit Lyonnais Decazeville  
62 rue Cayrade Tél. 05 65 43 63 27

BNP Paribas 20 rue Cayrade  
Tél. 0820 820 001 Fax : 05 65 43 83 35

Caisse d'Epargne Place Decazes  
Tél. 08 26 27 01 65

Banque Postale av. Alexandre Bos  
Tél. 05 65 43 86 00 ou 36 39

**La Poste** 1 av. Alexandre Bos  
Tél. 05 65 43 86 00

**Docteurs** Alain RIEU 11 av. Cabrol  
Tél. 05 65 43 00 29 Fax : 05 65 43 33 13  
SERVIÈRES 6 pl Decazes Tél. 05 65 63 68 76

Fabrice DECOCK 8 av. Laromiguière  
Tél. 05 65 43 06 40 Fax : 05 65 43 26 40

Paul ELBAZ 5 av. Léon Jouhaux  
Tél. 05 65 43 10 10 Fax : 05 65 43 53 88

Paul VOUNATSOS 3 espl. Jean Jaurès  
Tél. 05 65 63 65 00 Fax : 05 65 63 62 39

FILIERIS Centre de Santé pl. Cabrol  
Tél. 05 65 43 77 70

LANDIE pl. Wilson  
Tél. 05 65 43 12 55 Fax : 05 65 43 08 38

Maison de Santé av. du 10 août  
Tél. 05 65 43 24 15

Centre Hospitalier/Urgences  
60 av. Prosper Alfarc Tél. 05 65 43 71 71

**Pharmacies**  
TREPALOU Av. Léo Lagrange  
Tél. 05 65 43 04 21 Fax : 05 65 43 18 17

Du Bassin 12 pl. Decazes  
Tél. 05 65 43 10 92 Fax : 05 65 43 42 18

BARDOU FEL 3 pl. Georges Abraham  
Tél. 05 65 43 11 80

CERES 99 rue Cayrade  
Tél. 05 65 43 11 91 Fax : 05 65 43 11 21

Espace Santé 4 pl. Wilson  
Tél. 05 65 43 43 00 Fax : 05 65 43 26 67

**Infirmières**  
Cabinet Campergue, Pimont, Roche et  
Rouquette Maison Médicale av. 10 Août  
Tél. 05 65 43 03 18

Centre de Soins Infirmiers CARMi FILIERIS  
Pl. Cabrol Tél. 05 65 43 77 70

Cabinet LAGARRIGUE-LOMBART  
Maison Médicale av. du 10 Août  
Tél. 05 65 43 06 10

Marie-Pierre VIGUIER Tél. 06 08 78 62 86  
Centre de soins UDSMA Maison Médicale av.  
du 10 Août Tél. 05 65 43 05 41

Cabinet LAQUERBE, LOPEZ, MONCET,  
DUPUICH Maison Médicale av. du 10 août  
VARA Inès Maison Médicale av. du 10 août  
Tél. 06 89 81 18 95

Service Municipal de soins Quartier du Baldi,  
Tél. 05 65 43 30 48

**Kinésithérapeutes** Catherine ROL,  
André LAZIES, Jean Christophe BOURDIEU,  
36 rue Clémenceau Tél. 05 65 43 16 43

Nadine et Philippe GARROUSTE  
4 Emile NEGRE Tél. 05 65 43 23 11

Salem ERRAHHOUI 50 av. Victor Hugo  
Tél. 05 65 43 47 30

Cabinet Guillaume BOUSCAL, MORET Marc,  
COSTA Sonia, VIDAL  
8 rue Clémenceau Tél. 05 65 63 91 59

**Ostéopathes**  
Le RAY Patrick et Catherine Espace Wilson  
Tél. 05 65 63 33 59

BOUSCAL Guillaume 8 rue Clémenceau  
Tél. 05 65 63 91 59

ERRAHHAOUI Salem 50 av. Victor Hugo  
Tél. 05 65 43 47 30

BOURDACHE Anaïs 86 rue Cayrade  
Tél. 05 65 64 83 53

**Dentistes**  
Pierre CROS 48 espl. Jean Jaurès  
Tél. 05 65 43 00 53 Fax : 05 65 43 53 43

Centre de Santé Dentaire Mutualiste Espace  
Wilson Tél. 05 65 43 02 21

Joël GALTIER 48 espl. Jean Jaurès  
Tél. 05 65 43 10 94 Fax : 05 65 43 53 43

**Taxis** ABH Nickel 7 rue Clémenceau  
Tél. 05 65 43 09 07

Allo Bassin Aveyron (SARL) 16 pl. Decazes  
Tél. 05 65 43 36 66

Ambulance 2000 4 av. Léon Jouhaux  
Tél. 05 65 43 65 43

Diaz Rue Lassalle Tél. 05 65 63 04 04

**Véhicule de Tourisme avec Chauffeur (VTC)**  
VIDAL Claude Tél. 06 41 55 46 76

FOURNIER Sonia Tél. 06 83 79 76 67

**Presse** Maison de la Presse  
111 rue Cayrade Tél. 05 65 43 52 26

**Tabac-Pressé**  
DEXIDOUR 16 pl. Decazes Tél. 05 65 63 62 99

FACOGIDAN 47 rue Gambetta Tél. 05 65 43 28 13

SAGNES 95 rue Maruéjols Tél. 05 65 43 32 88

**Tabac**  
LE KHEDIVE 69 rue Cayrade Tél. 05 65 43 42 02

DAVI 31 rue Lassalle Tél. 05 65 63 52 18

VAP et MODE 7 pl Decaze Tél. 06 52 11 76 28

VAPORETTE SHOP 117 rue Cayrade  
Tél. 09 81 86 76 49

**Gare Ferroviaire** Viviez Decazeville Av. de la  
Gare 12110 VIVIEZ Tél. 05 65 43 12 35

**Culte Catholique** Contacter Maison Paroissiale  
Pl. Wilson Tél. 05 65 43 04 58

Messe le dimanche à 10h30 à l'église ND, le jeudi  
à 18h (église ND ou à la Maison Paroissiale).

# Livinhac-le-Haut



**1199 habitants**  
**213 m d'altitude**

*Tour symbole de l'ancien village fortifié, gabarre transportant les marchandises vers Bordeaux, navigabilité sur le Lot d'azur et de blanc*

## Mairie

Pl. Quatorze Juin 12300 LIVINHAC-LE-HAUT  
Tél. 05 65 63 33 84 Fax : 05 65 63 31 39  
Mail : [mairie.livinhac-le-haut@wanadoo.fr](mailto:mairie.livinhac-le-haut@wanadoo.fr)  
Site internet : [www.livinhac-le-haut.fr](http://www.livinhac-le-haut.fr)  
Ouvert lundi, mercredi, jeudi, vendredi : 14h-18h  
et mardi : 9h-12h.

## Office de Tourisme et du Thermalisme de Decazeville Communauté

La Planque  
12300 FLAGNAC - Tél. 05 65 63 27 96  
Mail : [contact@tourisme-valleedulot.com](mailto:contact@tourisme-valleedulot.com)  
Site : [www.tourisme-valleedulot.com](http://www.tourisme-valleedulot.com)

Un groupe de l'équipe paroissiale de Livinhac-le-Haut accueille, autour d'une collation, les pèlerins pour un moment d'échange et de partage, rendez vous de 17h à 19h au presbytère du village, sur la place derrière l'église. *Informations sur place.*

**Vous êtes à 1292 km  
de Saint-Jacques-de-Compostelle**

## Le village

Depuis toujours, le Lot a servi de voie de communication. Un contrat de mariage entre les Seigneurs de Lentilhac et de Montmurat nous indique qu'un droit de péage existait en 1352, prouvant la présence d'un port. Les deux tours existantes ont été érigées par le Seigneur de Conquans et le Prévôt de Conques pour faire valoir leur autorité sur le village.

**L'église de Livinhac**, signalée dans le cartulaire de Conques en l'an 887, était étroitement ceinturée de maisons lui donnant ainsi le nom de « fort ecclésial » mentionné en 1478. Elle fut remaniée dans les années 1880 et renferme de belles voûtes avec chapiteaux.  
**Le château de Marcenac** date certainement du XI<sup>e</sup> s. ressemble de nos jours plus à une gentilhommière qu'à un château féodal, il a subi de nombreuses transformations.

**Livinhac** fut occupé par les romains, des découvertes de vestiges d'un site gallo-romain furent mises à jour par l'Abbé Cérés à *la Lande*.

**Laroque-Bouillac**, village pittoresque entre Rouergue et Quercy renferme les ruines

d'une Seigneurie les « Bouilhac » qui ont donné de valeureux chevaliers. Ce château fut pris par les Anglais en 1390.

## Le saviez-vous ?

La commune de Livinhac le Haut jouxte au lieu dit « *Feydel le Haut* »: Montredon commune du Lot (région Midi-Pyrénées) et Montmurat commune du Cantal (région Auvergne).

Vers 1750 fut érigée, une croix de pierre dite « la croix des trois évêques », au bord du chemin. Celle-ci disparut vers 1947. Le curé de Montredon, fit construire une nouvelle croix en béton, au bord de la départementale 21 sans que l'implantation corresponde à une quelconque réalité géographique ou administrative.

Quelques années plus tard, Monsieur Imbert propriétaire local, retrouve dans les champs, un bras de la croix d'origine. Se souvenant d'avoir vu dans son enfance la « vraie croix » sur son « emplacement officiel » il n'eut de cesse de convaincre les élus locaux de reconstruire une croix, à l'identique de la croix d'origine, au lieu précis où elle devrait se trouver. Ainsi, à tous les pèlerins de St Jacques qui passaient sur le GR 65 devant chez lui et à l'emplacement où la croix aurait dû se trouver, il raconta cette histoire.

Le Conseil Municipal de Livinhac le Haut a bien retrouvé la trace de la dite croix inscrite sur le cadastre et s'est engagé, en collaboration avec les communes voisines Montmurat et Montredon, dans ce projet de réhabilitation. Une croix identique à l'ancienne est à nouveau implantée sur le site originel, à la jonction des trois départements, en bordure du GR65.





## Musée de l'uniforme

Ce musée est l'œuvre d'un passionné. Il retrace une chronologie de l'uniforme militaire de 1830 à la décolonisation complète en 1962. C'est « le musée de l'aventure humaine des hommes qui ont porté ces uniformes, liés à l'histoire de l'armée française ». Situé sur l'avenue Paul Ramadier à coté de la place du village. *Contact Tél. 05 65 43 45 80 (Mairie) ou 06 45 59 87 16. Ouvert de mars à octobre, les après-midi ou sur RDV. Entrée libre.*

## Hébergements

### Chambres d'hôtes Les Esplagnes

Marcel ERPELDING 470 Rue des Esplagnes  
Tél : 09 51 57 54 66 - 06 62 83 27 04  
Mail : alain810@hotmail.fr  
Capacité : 4 places (2 ch.)  
Nuit : 50 € - P.déj : inclus

Repas : 18 € sur réservation. Ouvert du 15/04 au 15/09. Wifi. Accueil des cavaliers.

### Accueil pèlerin en gîte La Coquille Bleue

Claire NORD 25 rue Camille Couderc  
Tél : 05 65 43 39 52 - 06 51 01 02 88  
Mail : lacoquillebleue@gmail.com  
Site : www.chemindecompostelle.com  
Capacité : 14 places maxi (1 ch. 2 dort.)  
Nuit : 52 €/ch.2pers. 72 €/ch.3pers.

20 €/dort.1pers. - P.déj : inclus  
Ouvert toute l'année, du 15/10 au 15/03 sur réservation. Accueil à partir de 15h.  
Sur le GR65®.

Internet, wifi. lave linge 4 €, sèche linge 2 €, draps de dessus en dortoir 2,50 €.

### Gîte «Sur le chemin...» Stephan GLEYAL

5 pl. du 14 Juin - Tél : 06 16 98 54 77

Mail : surlechemin@orange.fr

Site : www.surlechemin.net

Capacité : 15 places (5 ch.)

Nuit : 29 € à 35 €/1pers. 49 € à 55 €/2pers.

70 €/3pers. 90 €/4pers. - P.déj : inclus

Ouvert toute l'année. Wifi. Parking vélos.

Anes à l'attache. Lave-linge et sèche-linge

3 €/machine. Restauration sur place,

brasserie au RDC ou cuisine à disposition.

### Gîte d'été Le chant des étoiles

Gîte de France - Coralie MESMIN

85 pl. du 14 Juin - Tél : 06 76 86 94 77

Mail : gitelivinac@orange.fr

Site : www.gite-rando.fr

Capacité : 29 places (8 ch.)

Nuit : 15 € + TS 0,70 € - P.déj : 6 €

D.pens : 34 € + TS 0,70 €

Repas : 13 €. Panier pique nique 8 €. Sur demande repas végétarien et sans gluten.

Ouvert du 01/03 au 15/11. Cuisine à disposition. Accepte chèques, numéraire, chèque vacances. Anglais.

### Gîte d'été et Chambres d'hôtes

**La Magnanerie** - 170 rue du Faubourg

Tél : 05 65 43 25 56 - 06 37 00 47 85

Mail : magnanerie.gite@gmail.com

Site : www.chemindecompostelle.com

Capacité : 15 places (3 ch. + 1 tour)

Nuit : 18 € - P.déj : 6 € - D.pens : 36 €

Repas : 16 €

Ouvert du 01/04 au 15/10. Possibilité de cuisiner le soir seulement. Accueil à 15h.

### Gîte d'été La Fontaine du Chemin

M. et Mme ROBERTIES

215 av. Paul Ramadier

Tél : 06 87 07 41 70 - 06 75 80 76 77

Mail : lafontaineduchemin@gmail.com

Capacité : 13 places (4 ch.)

Nuit : 16 € à 20 € - P.déj : 6 €

Demi-pension : 36 € à 40 € - Repas : 16 €

Ouvert du 31/03 au 01/11. Accueil cavaliers, animaux acceptés, poste internet, wifi, coin cuisine, lave-linge et sèche-linge.

### Bio-gîte La Vita e Bella Rizzo Andrea

90 pl. du 14 juin Tél : 06 77 55 78 33

Mail : maisonrigolo@yahoo.com

Site : http://biogite.wixsite.com/lavitaebella.fr

Capacité : 14 places (3 ch.)

Nuit : 15,50 € à 24 € - P.déj : 6,50 €

Repas : petit restaurant/salon de thé sur

réservation. Ouvert de Pâques à Toussaint.

Wifi, animaux acceptés, lave et sèche-linge.

### Chambres d'hôtes Le Podiensis

Martine BENAETH Impasse les Esplagnes

Tél : 05 65 63 36 97 - 06 72 07 64 03

Mail : martine.benazeth@sfr.fr

Capacité : 4 places (2 ch. de 2 pers.)

Nuit : 55 € pour 1 ch. de 2 pers.

P.déj : inclus Ouvert de mi-avril à

mi-octobre. Lave linge et sèche linge.



Eglise Livinhac-Le-Haut

### Chambres d'hôtes Le Potager du Peyssi

Solange CAYRADE 530 rte du Peyssi

Tél : 05 65 63 35 92 - 06 37 98 01 35

Mail : solange.cayrade@orange.fr

Site : www.lepotagerdupeyssi.fr

Capacité : 9 places (4 ch. 2 WC, 2 SDB)

Nuit : 30 € - P.déj : inclus - D.pens : 45 €

Repas : 15 €. Ouvert du 01/03 au 31/10.

### Chambres d'hôtes Bed & B. Accueil pèlerins

uniquement - Marie Christine GRES

215 rue du Couderc - Tél : 06 83 35 26 96

Mail : mc12@hotmail.fr

Capacité : 1 à 2 places

Nuit : 21 €/pers. et 40 €/2 pers. Drap et

serviette inclus. TS : 0,60 €. - P.déj : inclus

Ouvert toute l'année. 50 m centre village  
tous commerces, restaurant.

### Camping Beau Rivage \*\*\*

Laure HUET Pont de l'Est

Tél : 05 65 63 37 59 - 06 42 94 13 52

Mail : contact@lesmadines.com

Site : www.beaurivage.lesmadines.com

Capacité : 49 emplacements

Emplacement : 7,50 € - Mobilhome : 18,50 €/pers.

la nuitée, 40 €/pers. la 1/2 pension

Caravane : 14,50 €/pers./nuit, 36 €/pers. en

1/2 pension. Ouvert du 01/04 au 15/10.

A l'entrée du village. Couettes-oreillers et  
draps jetables sont fournis. Sur place bar,  
snack, piscine, refectoire, ordinateur à  
dispo, wifi, machine à laver. Accueil équipés.

### Camping Roquelongue \*\*\* Camping tourisme

Eric DELPORTE Roquelongue 12300

BOISSE PENCHOT Tél : 05 65 63 39 67

Mail : info@camping-roquelongue.com

Site : www.camping-roquelongue.com

Capacité : 66 emplacements

Nuit : 10 €/1 pers. 14 €/2 pers. tarif pèlerin

sans véhicule. Tarifs mobil-home : 40 €

pour 1 ou 2 pers - P.déj : 6 € - Repas :

14 €/réservation. Ouvert toute l'année.

## Services

### Restaurants - Bar Restaurant de la Mairie

Place du 14 juin Tél. 05 65 80 84 64

Snack Camping Beau Rivage (en saison)

Pont de l'Est Tél. 05 65 63 37 59

Snack Roquelongue (en saison)

Tél. 05 65 63 39 67

### Alimentation Générale - Epicerie

Pl. Quatorze Juin Tél. 05 65 63 20 53

**Boulangerie Pâtisserie** Daniel IZARD

50 Pl. Quatorze Juin Tél. 05 65 63 33 81

### Boucherie Charcuterie

Stéphan GLEYAL

Pl. Quatorze Juin Tél. 05 65 63 68 49

### Relais de Poste au Tabac-Pressé

LECOSSIER pl. du 14 juin Tél. 05 65 63 38 75

### Maison Médicale ZA Village des Artisans

- Médecin généraliste Tél. 05 65 43 77 70

- Cabinet d'infirmières Tél. 05 65 63 36 60

- Lucie DUVAL Podologue Tél. 06 72 71 20 60

- Sandrine CORNARO DE CURTON Masseur

Kinésithérapeute Tél. 05 65 64 41 15

- Christian RAYET Dentiste Tél. 05 65 63 35 75

- Elise VERMANDE Dentiste Tél. 05 65 63 35 75

### Pharmacie GILLET-MAYANOBE

ZA Village des Artisans Tél. 05 65 63 36 24

### Salon de coiffure

Pascale GARRIC

10 rue Camille Landès Tél. 05 65 63 33 83

### Taxi SATS François DERRUAU

Rue Les Esplagnes Tél. 05 65 63 13 43

### Tabac-Pressé-Souvenirs J-Michel LECOSSIER

Pl. Quatorze Juin Tél. 05 65 63 38 75

### Culte catholique : 2<sup>e</sup> dimanche du mois à

10h30. Messe à la chapelle du couvent le

mardi et jeudi à 18h30.

## Ultraia E sus eia

### Le chant des pèlerins

de Jean-Claude Benazet

*Ce chant est certainement le plus connu  
des pèlerins. «Ultraia E suseia» pourrait  
se traduire par «aller plus loin, plus haut».  
C'est l'expression d'un dépassement  
physique et spirituel. C'est également une  
marque de reconnaissance des pèlerins  
entre eux.*

*Le 1<sup>er</sup> couplet décrit ce qu'est le quotidien du  
pèlerin : tous les jours recommencer ...*

*Le 2<sup>e</sup> couplet est un rappel historique de la  
réalité du Chemin : songe de Charlemagne ...*

*Le 3<sup>e</sup> couplet résume ce qui attend les pèlerins  
lorsqu'ils arrivent au bout de la route.*

*Refrain : Ultraia ! Ultraia ! E sus eia  
Deus adjuva nos !*

Tous les matins nous prenons le chemin,  
Tous les matins nous allons plus loin.  
Jour après jour, la route nous appelle,  
C'est la voix de Compostelle.

Chemin de terre et chemin de Foi,  
Voie millénaire de l'Europe,  
La voie lactée de Charlemagne,  
C'est le chemin de tous mes jacquets.

Et tout là-bas au bout du continent,  
Messire Jacques nous attend,  
Depuis toujours son sourire fixe,  
Le soleil qui meurt au Finistère.

## Associations et Comités partenaires

### Agence de Coopération Interrégionale et Réseau Les chemins de St-Jacques-de-Compostelle

4, rue Clémence Isaure  
31000 TOULOUSE  
Tél. 05 62 27 00 05  
accueil@chemins-compostelle.com  
www.chemins-compostelle.com



### Société française des Amis de Saint Jacques

8 bis, rue Jean Bart 75006 PARIS  
Tél. 01 43 54 32 90  
secretariat@compostelle.asso.fr  
www.compostelle.asso.fr



### Maison du Tourisme de la Haute-Loire Hôtel du Département

1, pl. Mgr de Galard 43000 LE PUY-EN-VELAY  
Tél. 04 71 07 41 65  
contact@auvergnevacances.com  
www.auvergnevacances.com

### Comité Départementale du Tourisme de La Lozère, 14, bd Henri Bourillon BP4

48001 MENDE Tél. 04 66 65 60 00  
cdt@lozere-tourisme.com  
www.lozere-tourisme.com

### Agence de Développement Touristique de l'Aveyron 17, rue Aristide Briand BP831

12008 RODEZ Tél. 05 65 75 55 75  
infos@tourisme-aveyron.com  
www.tourisme-aveyron.com

### Fédération Française de la Randonnée Pédestre 64 rue du Dessous des Berges

75013 PARIS  
Tél. 01 44 89 93 90  
info@ffrandonnee.fr



### Comité Départemental de la Randonnée Pédestre de Haute-Loire

21, rue du Collège 43000 LE PUY-EN-VELAY  
Tél. 04 71 04 15 95  
contact@rando-hauteloire.fr  
www.rando-hauteloire.fr/

### Comité Départemental de la Randonnée Pédestre de la Lozère

14, bd Henri Bourillon 48001 MENDE  
Tél. 04 66 65 60 00

### Comité Départemental de la Randonnée Pédestre de l'Aveyron

17, rue Aristide Briand BP831  
12008 RODEZ Tél. 05 65 75 54 61  
cdrp12@wanadoo.fr  
http://aveyron.ffrandonnee.fr et  
www.randonnees-midi-pyrenees.com

### Pastorale du Tourisme - Haute-Loire Terre Mariale Maison Saint-François,

rue Saint-Mayol 43000 LE PUY-EN-VELAY  
Tél. 04 71 05 98 86

*Camina ò Caminaire  
Sul camin de Compostela  
A la fin veiràs l'estela  
De Sant Jacme enluminaire*

*Lauze avec inscription en occitan inaugurée à Golinac par le Grelh Roergàs en 2003.*

**Edition et réalisation :** Association « **Sur les Pas de Saint Jacques** »

Hôtel de Ville - 48130 Aumont Aubrac - spsj33@gmail.com

**Photographies :** Anonyme 2010 et amateurs

Photo couverture : Pont de Marchastel sur le Bès (48)

Carte couverture : © ACIR Compostelle

**Impression :** MERICO - 713 Route de Rodez - 12340 Bozouls

Achévé d'imprimer en France mars 2018

**ISBN :** 979-10-96051-01-4 - **Dépôt légal :** mars 2018

## Le bien culturel «Chemins de Saint-Jacques de Compostelle en France»



Ce guide a été réalisé par l'Association : « **Sur les Pas de Saint Jacques** »  
 spsj33@gmail.com

Le Puy-en-Velay - Aumont Aubrac - Conques - Livinhac-le-Haut