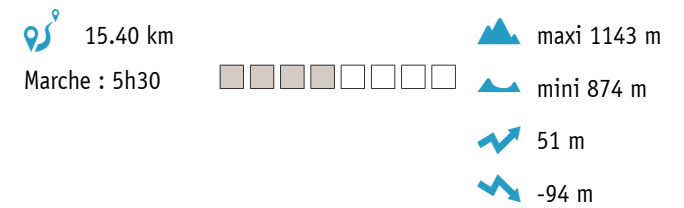
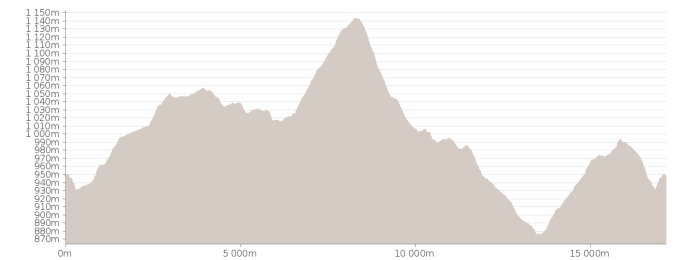
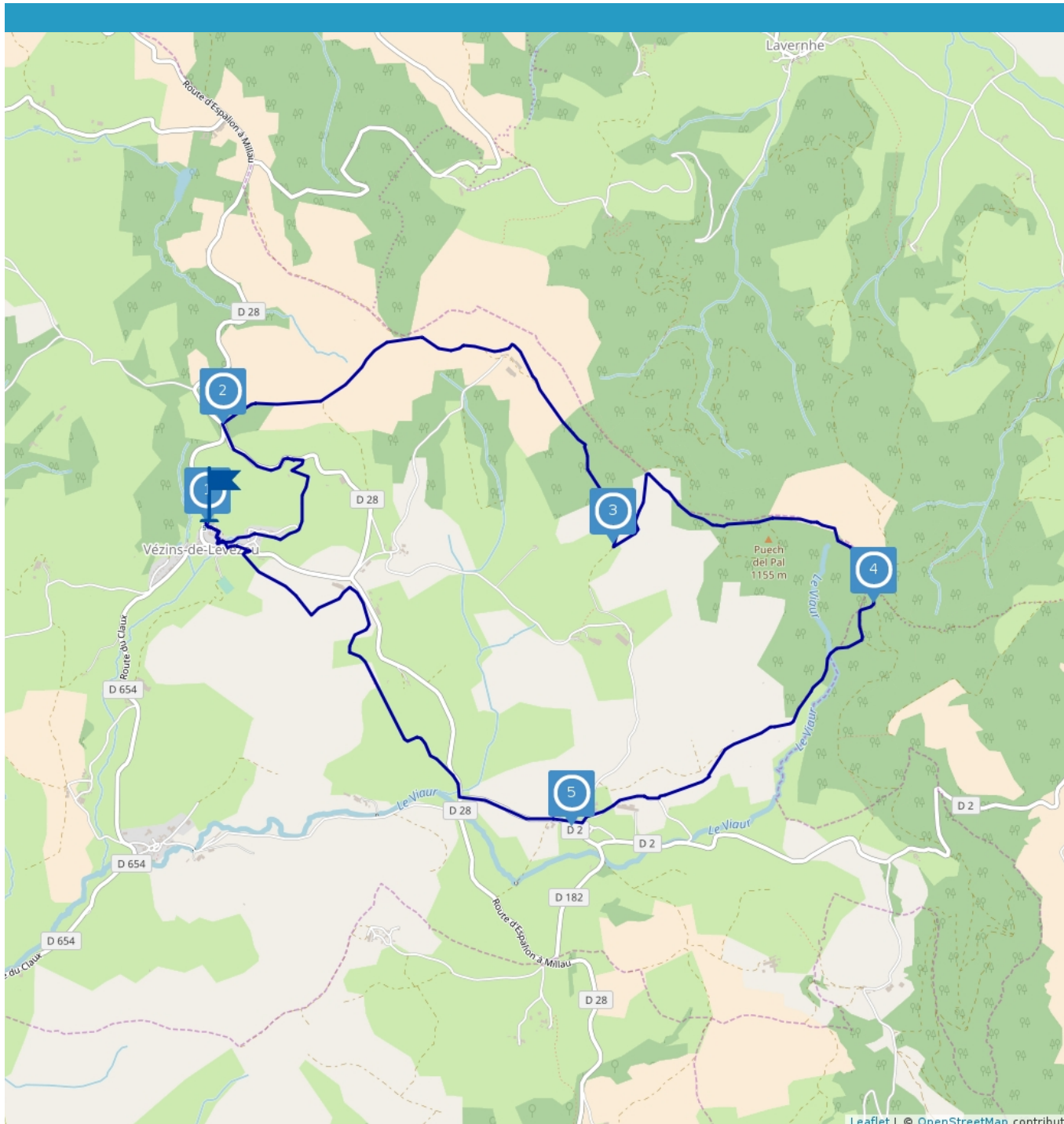


Circuit du Puech du Pal



Ce circuit est composé de 5 infos parcours

Cet itinéraire vous est fourni à titre indicatif. Cirkwi ne certifie pas la fiabilité des informations contenues dans les textes, cartes ou photos de cet itinéraire. Retrouvez plus d'infos sur www.cirkwi.com



Mise à jour le 08/03/18 par Comité Départementale de Randonnée Pédestre de l'Aveyron et généré par www.cirkwi.com

A voir_: - Château de Vézins : (XIIème-XVIIème siècle) - inscrit à l'inventaire des Monuments Historiques, conservé dans la même famille de Vézins depuis plus de 900 ans. Visites guidées (tél : 06 13 51 47 89) - Domaine d'Angel Berg : écurie de propriétaires : pension chevaux. Tél : 06 13 51 47 89 / 05 65 61 80 84 - Tour Templière de Laclau - Puech du Pal (1155 m), point culminant du Lévézou avec points de vue : Aubrac, Causses et Cévennes, Margeride, Plomb du Cantal, Monts du Carladez, Vallée de l'Aveyron, Vallée du Lot - Sources du Viaur



Proposé par : **Comité Départementale de Randonnée Pédestre de l'Aveyron**
"Ce PDF a été généré à partir de Cirkwi, la plateforme de partage d'activités touristiques qui vous fait voyager"

www.cirkwi.com/circuit/79702



1

D96 - 12780 Vézins-de-Lévézou - Altitude : 948m

Info directionnelle

De la Mairie, monter dans le village prendre la D_96 vers Laissac. Au croisement avec la D_28, traverser la départementale. Atteindre la "Croix des Pendus".

2

D96 - 12780 Vézins-de-Lévézou - Altitude : 1013m

Info directionnelle

Continuer tout droit vers Maisoneuve. Contourner la ferme sur la gauche par une très large piste. Suivre un chemin à flanc dans les sapins sur 1 600 m.

3

Puech du Pal - 12150 Vézins-de-Lévézou - Altitude : 1032m

Info directionnelle

Avant d'arriver au pylône téléphone, virer en épingle et monter sur 500 m jusqu'à une grande pâture. Tourner à droite et monter sur 200 m sur le chemin herbeux traversant la pâture. Continuer dans les sapins vers la croix du Pal. Au 1er croisement de pistes, obliquer à gauche, continuer le long jusqu'au croisement du chemin du Pal (très belles vues sur la vallée de l'Aveyron, l'Aubrac et les Causses à l'est). Faire un aller retour à 150 m jusqu'au relais TV (panorama). Descendre dans les plantations.



4

Puech du Pal - 12150 Vézins-de-Lévézou - Altitude : 1042m

Info directionnelle

Au 1er carrefour de pistes à droite sur le GRP Variante : Continuer à gauche dans la forêt (quitter le GRP). Déboucher sur la D_2. La suivre à droite sur 350 m. Bifurquer à gauche sur la petite route de Desteillous sur 200 m. Prendre à droite jusqu'au vieux village du Lac (ancienne étape sur la voie romaine). Point d'eau. Bifurquer à droite vers Laclau. Au 2ème croisement virer en épingle à droite sur un chemin d'exploitation, à 2,5 km Laclau.

5

La Clau - 12780 Vézins-de-Lévézou - Altitude : 915m

Info directionnelle

Dans le village continuer à droite jusqu'à la D_28, quitter le GRP. La suivre à droite sur 150 m. Obliquer à gauche sur un très agréable chemin ombragé (ancienne route Millau-Espalion). Avant la D_96, virer en épingle à gauche en longeant des bâtiments agricoles. Rejoindre Vezins par un chemin creux (château à visiter).

