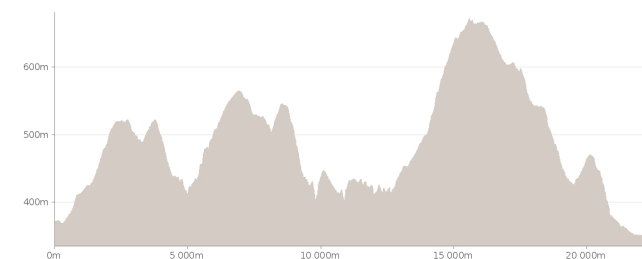




AU CŒUR DE LA VALLÉE D'OLT




 21.55 km

Marche : 7h

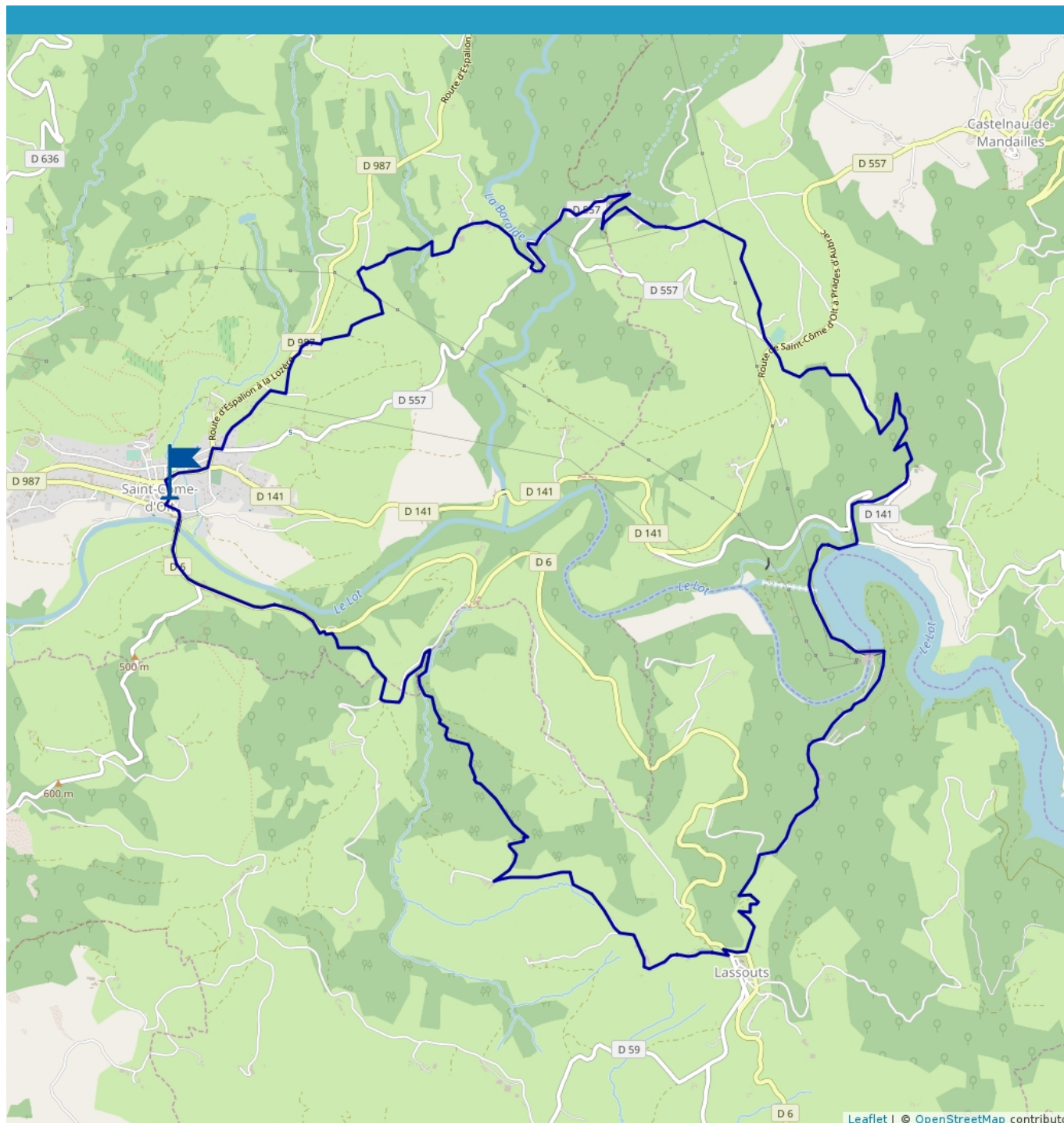


 maxi 671 m

 mini 345 m

 700 m

 -751 m



Leaflet | © OpenStreetMap contributors

Cet itinéraire vous est fourni à titre indicatif. Cirkwi ne certifie pas la fiabilité des informations contenues dans les textes, cartes ou photos de cet itinéraire. Retrouvez plus d'infos sur www.cirkwi.com



Mise à jour le 08/03/18 par Comité Départementale de Randonnée Pédestre de l'Aveyron et généré par www.cirkwi.com

La rivière Lot est le point de mire de ce périple sur les deux versants de la vallée. Domptée par le barrage de Castelnau-Lassouts, elle demeure sauvage et peuplée de richesses insoupçonnées.



Proposé par : **Comité Départementale de Randonnée Pédestre de l'Aveyron**
"Ce PDF a été généré à partir de Cirkwi, la plateforme de partage d'activités touristiques qui vous fait voyager"

www.cirkwi.com/circuit/80281

