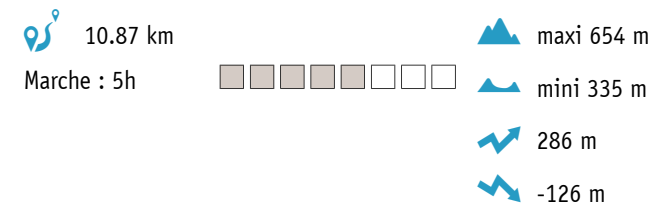
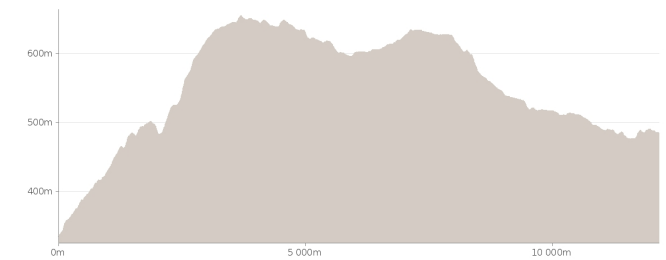
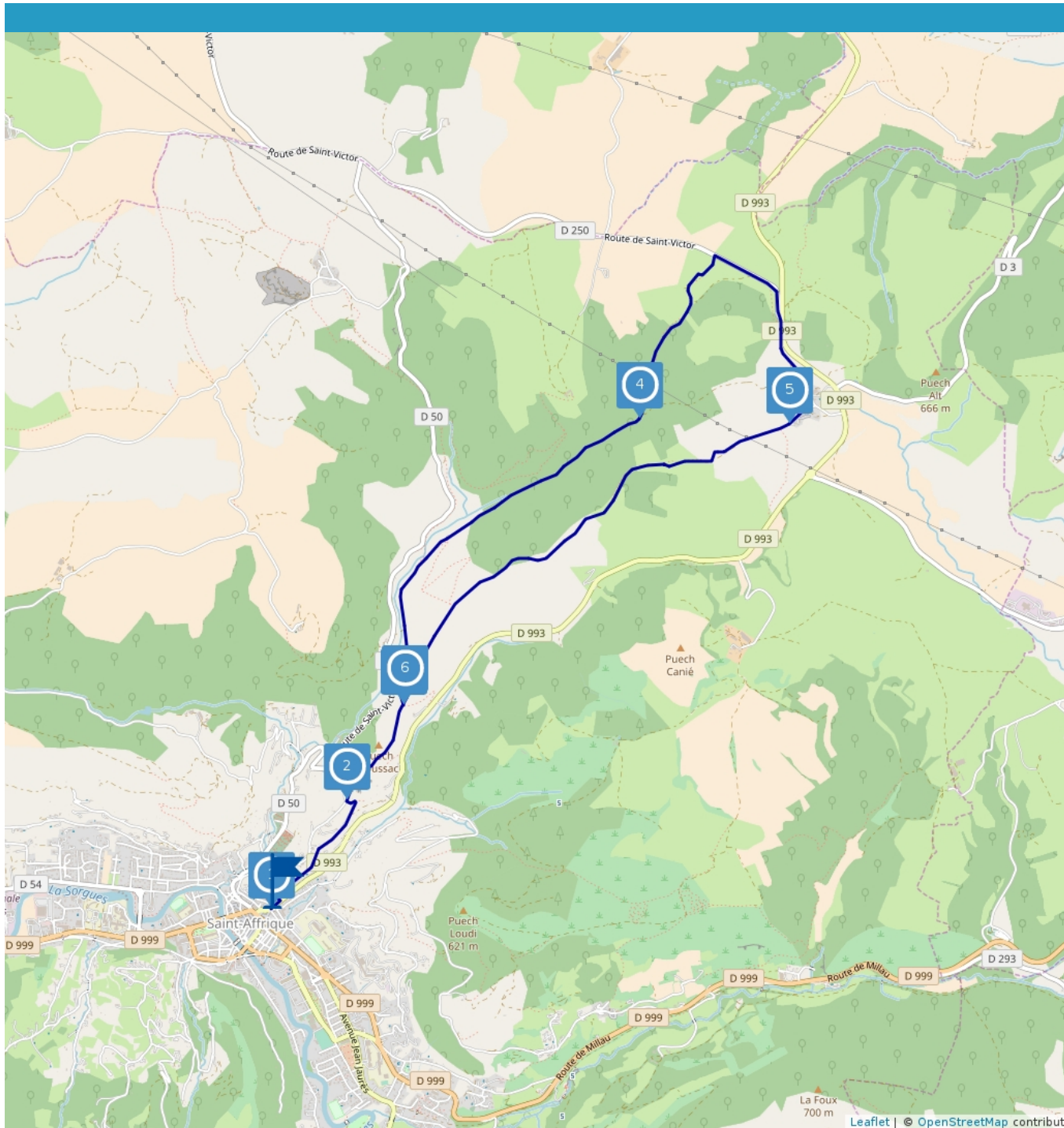


LE DOLMEN DE TIERGUES



Ce circuit est composé de
6 infos parcours



Cet itinéraire vous est fourni à titre indicatif. Cirkwi ne certifie pas la fiabilité des informations contenues dans les textes, cartes ou photos de cet itinéraire. Retrouvez plus d'infos sur www.cirkwi.com



Mise à jour le 08/03/18 par Comité Départementale de Randonnée Pédestre de l'Aveyron et généré par www.cirkwi.com

Deux vestiges du passé chers aux randonneurs du Saint-Affricain : le dolmen de Tiergues classé monument historique et le rocher de Caylus sur lequel était édifié le château dominant la ville.

Pratique :

SITUATION : Saint Affrique, à 31 km au sud-ouest de Millau par les D 992 et D 999

PARKING : office de tourisme



Proposé par : **Comité Départementale de Randonnée Pédestre de l'Aveyron**
"Ce PDF a été généré à partir de Cirkwi, la plateforme de partage d'activités touristiques qui vous fait voyager"

www.cirkwi.com/circuit/80125



1

Place Paul Painlevé - 12400 Saint-Affrique - Altitude : 335m

Info directionnelle

De la place Painlevé, prendre la D 993 sur 100 m, puis passer sous le porche à gauche et continuer par le chemin empierré. Emprunter la route à droite. À l'entrée du lacet, s'engager tout droit sur le sentier et poursuivre par le chemin plus large qui ramène à la route.

2

Caylus - 12400 Saint-Affrique - Altitude : 455m

Info directionnelle

Utiliser à droite le chemin empierré qui contourne le rocher de Caylus. Au nord-est du rocher, prendre le sentier qui s'élève peu à peu et surplombe la D 993 à droite.

3

D50 - 12400 Saint-Affrique - Altitude : 483m

Info directionnelle

À l'intersection, bifurquer à gauche sur le sentier du vallon parallèle à la D 50. Longer le ravin et le ruisseau de Nougayrolles, par le chemin ombragé. Laisser à droite le chemin d'exploitation qui grimpe vers la crête, puis à gauche le chemin de Crassous. Après la bergerie, le chemin s'élargit et atteint une intersection.



4

Unnamed Road - 12400 Saint-Affrique - Altitude : 532m

Info directionnelle

Monter à gauche par le sentier dans le bois et déboucher sur le plateau près du dolmen de Tiergues. Longer à droite la D 250 en bordure du champ, puis continuer par le chemin moutonnier et gagner Tiergues. Prendre la rue à droite le long du cimetière et traverser le village.

5

Tiergues - 12400 Saint-Affrique - Altitude : 597m

Info directionnelle

Après les dernières maisons, au calvaire, s'engager sur le chemin en face bordé de murets et de haies. Utiliser une longue bouissière (chemin bordé de buis) qui se termine sur la crête de la colline (vue sur Caylus et Saint-Affrique). Continuer par la crête à travers pâtures et bosquets, longer une plantation de cèdres, puis descendre vers le rocher de Caylus en passant à gauche d'une falaise.

6

D50 - 12400 Saint-Affrique - Altitude : 485m

Info directionnelle

Reprendre l'itinéraire suivi à l'aller pour retrouver le point de départ.

