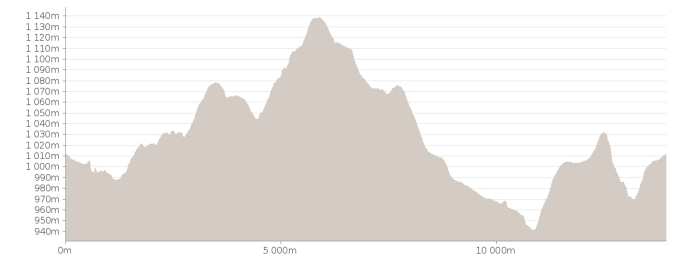





Le Roc des Cabres



 12.49 km
Marche : 5h30

 maxi 1138 m
 mini 941 m
 55 m
 -111 m

Ce circuit est composé de
7 infos parcours

Cet itinéraire vous est fourni à titre indicatif. Cirkwi ne certifie pas la fiabilité des informations contenues dans les textes, cartes ou photos de cet itinéraire. Retrouvez plus d'infos sur www.cirkwi.com



Mise à jour le 05/01/18 par Comité Départementale de Randonnée Pédestre de l'Aveyron et généré par www.cirkwi.com

Situation : Sur la D 921 à partir d'Espalion et de Saint Flour et depuis la D 920 suivie de la D 42 à partir d'Aurillac. Parking : Place du Foirail (Taureau) à Laguiole Balisage : De 1 à 2 jaune/rouge et De 2 à 7 jaune



Proposé par : **Comité Départementale de Randonnée Pédestre de l'Aveyron**
"Ce PDF a été généré à partir de Cirkwi, la plateforme de partage d'activités touristiques qui vous fait voyager"

www.cirkwi.com/circuit/79589



1

Allée de l'Amicale - 12210 Laguiole - Altitude : 1009m

Info directionnelle

Depuis la place du Taureau, sortir de Laguiole par la D 921 direction St Flour en empruntant, l'Allée de l'Amicale jusqu'à la place de la Patte d'oie, puis la rue de la violette. Au premier carrefour (lavage auto) prendre à droite puis à gauche direction de Moulhac.

2

La Poudjade - 12210 Laguiole - Altitude : 988m

Info directionnelle

Traverser le ruisseau de la Nuech sur un petit pont, passer la carrière de Rataboul. 200 m après, quitter le Gr de Pays « Tour des Monts d'Aubrac » et virer à gauche sur un large chemin vers Rocagel (balisage jaune). Continuer sur la route vers le Séguis, passer à Barrière, franchir le ruisseau de la Selves sur un petit pont pour atteindre le hameau de Montmaton rejoindre l'église.

3

Montmaton - 12210 Laguiole - Altitude : 1063m

Info directionnelle

Au carrefour (point coté 1063) prendre la route en face (direction :nord/ouest). Continuer sur le chemin sur 800 m, atteindre un croisement, laisser un chemin sur la droite pour utiliser le passage canadien à gauche. Traverser une pâture pour revenir vers la D 921.



4

D921 - 12210 Laguiole - Altitude : 1114m

Info directionnelle

Emprunter le D 921 à gauche sur 350m (soyez prudent), puis traverser la D 921 et suivre le chemin sur 100 m, traverser une petite route, poursuivre en face sur un chemin pendant 400 m et prendre le chemin sur la gauche, puis virer à droite pour descendre jusqu'au Clauzades.

5

D900 - 12210 Laguiole - Altitude : 982m

Info directionnelle

A l'intersection (point coté 984), bifurquer à gauche, rejoindre la D 900, la suivre à droite sur 800 m, au carrefour en face à la vierge virer en épingle à gauche vers le château de la Boissonnade.

6

La Boissonnade - 12210 Laguiole - Altitude : 945m

Info directionnelle

Traverser le ruisseau d'Auriac, puis le bois, continuer sur le même chemin en direction de Beaugard.

7

D900 - 12210 Laguiole - Altitude : 1025m

Info directionnelle

A l'intersection, prendre en face le chemin goudronné sur 50 m, puis à gauche descendre le voie romaine, bifurquer à droite et rejoindre Laguiole par la rue du pont romain, puis le rue du Valat.