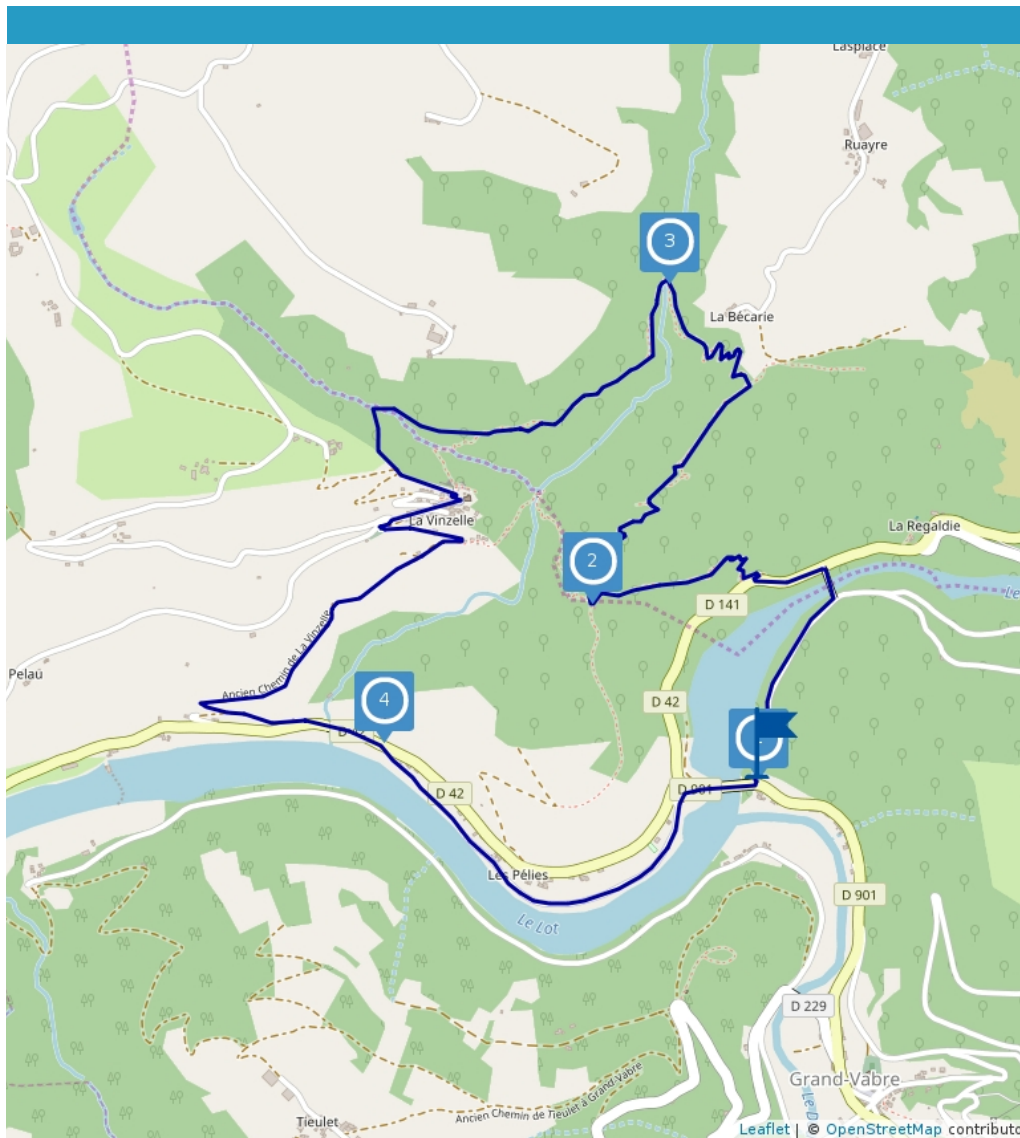


La Vinzelle

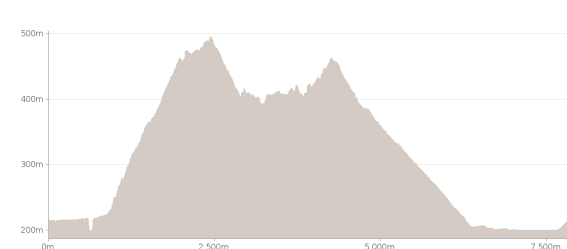
Proposé par :
Comité Départementale de Randonnée Pédestre de l'Aveyron
"Ce PDF a été généré à partir de Cirkwi, la plateforme de partage
d'activités touristiques qui vous fait voyager"

www.cirkwi.com/circuit/79566




Ce circuit est composé de
4 infos parcours

Cet itinéraire vous est fourni à titre indicatif. Cirkwi ne certifie pas la fiabilité des informations contenues dans les textes, cartes ou photos de cet itinéraire. Retrouvez plus d'infos sur www.cirkwi.com




 7.22 km


Marche : 4h

 maxi 494 m

 mini 197 m



 532 m

 -538 m

GRAND-VABRE (COMMUNE DE CONQUES-EN-ROUERGUE)

Pratique :

SITUATION : Depuis Rodez, suivre la D901 jusqu'à Grand-Vabre. Traverser le village jusqu'au pont sur la rivière Lot.

PARKING : Avant le pont de Grand-Vabre à droite, en bordure de l'ancienne route (voie sans issue), lieu-dit « Les Cazelles ».



Mise à jour le 08/03/18 par Comité Départementale de Randonnée Pédestre de l'Aveyron et généré par www.cirkwi.com

1

D901
12320 Grand-Vabre
Altitude : 211m

Info directionnelle

Suivre la route longeant le Lot sur la rive gauche jusqu'au vieux pont de Coursavy. Traverser. Prendre à gauche sur 200 m. Bifurquer à droite sur un sentier escarpé à travers bois.

2

D901
15340 Grand-Vabre
Altitude : 363m

Info directionnelle

Au premier croisement de sentiers, deux possibilités :

- soit prendre à gauche pour rejoindre directement La Vinzelle après avoir franchi le ruisseau (passerelle),
- soit poursuivre à droite et monter à flanc, dans les bois, puis à découvert vers la ferme de La Bécarie (magnifiques points de vue sur la vallée du Lot et La Vinzelle). Continuer à gauche (laisser le GR® 465 à droite et le chemin de la Bécarie). Descendre au ruisseau par un sentier très abrupt (soyez très prudent).

3

Unnamed Road
15340 Cassaniouze
Altitude : 428m

Info directionnelle

Passer le ruisseau et continuer à flanc sur un chemin bordé debuis. Descendre légèrement et passer un petit ruisseau. Remonter vers La Vinzelle (visite du site, église, fontaine Saint-Clair). Descendre par une « calade » (rue pavée) puis une rue étroite jusqu'à la fontaine.

4

Les Pelies
12320 Grand-Vabre
Altitude : 220m

Info directionnelle

À l'entrée du cimetière, continuer à gauche sur une étroite route goudronnée sur 200 m. Au virage en épingle, après une maison ancienne rénovée, deux possibilités :

- soit virer en épingle à gauche pour rejoindre le point 2 puis le point 1 en redescendant au pont de Coursavy,
- soit prendre tout droit un très agréable chemin (ancienne route de La Vinzelle) qui rejoint la D 42. Suivre la route sur 100 m à gauche. Obliquer à droite sur un chemin bordant le Lot jusqu'au pont de Grand-Vabre.