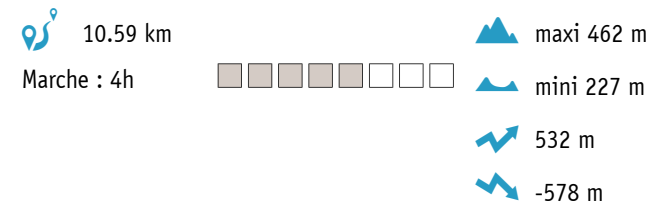
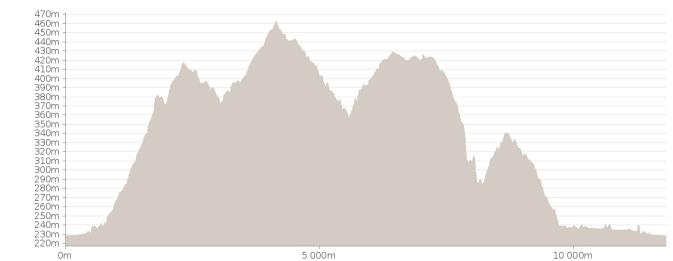
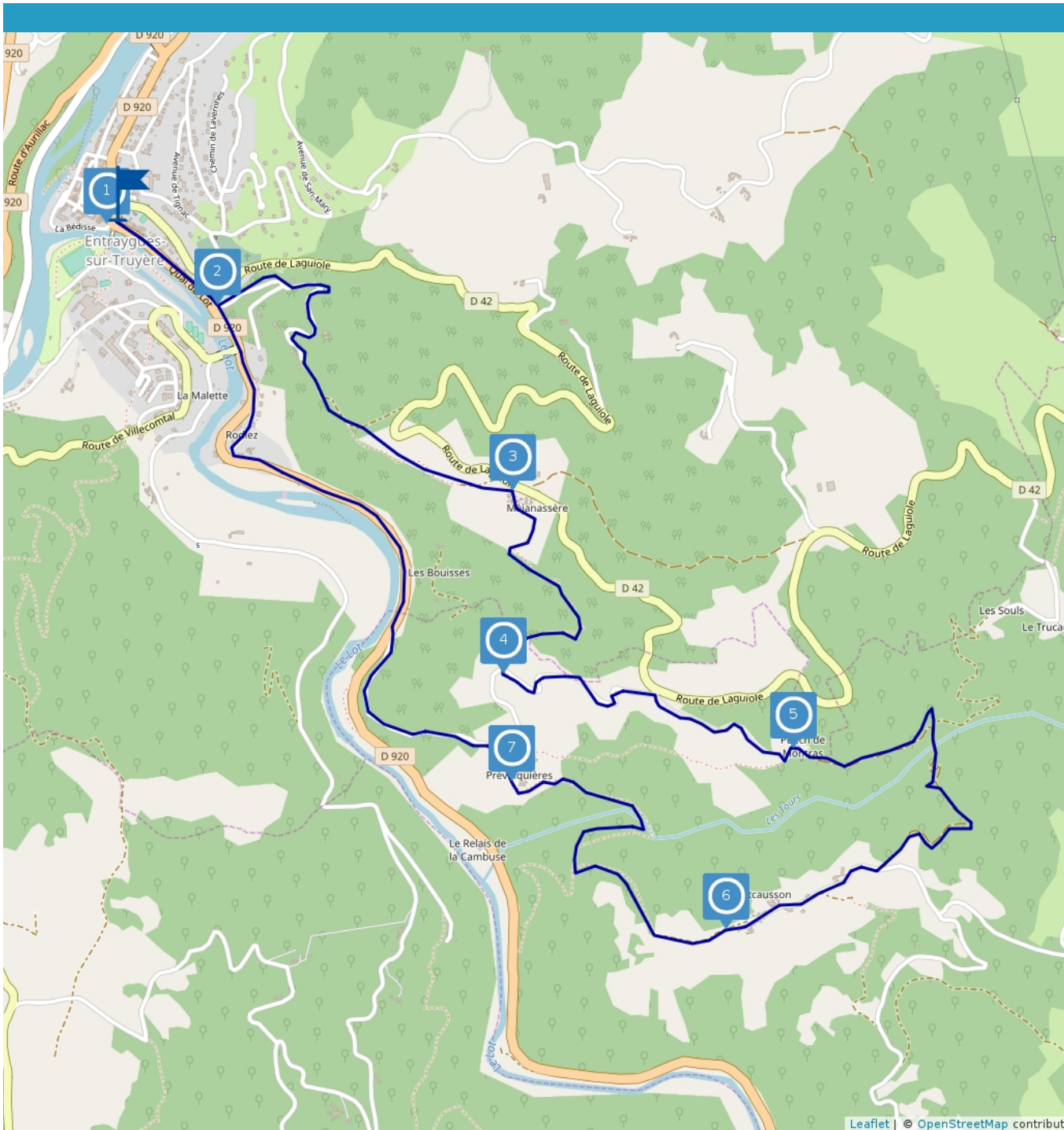


Des coteaux à la vallée du Lot



Ce circuit est composé de 7 infos parcours

Au carrefour de routes et de vallées, au confluent des deux rivières capricieuses que sont le Lot et la Truyère, le bourg d'Entraygues « la Jolie » offre ses coteaux boisés et couverts de vignes et de bruyères.

Pratique :

Parking quai du Lot



Proposé par : **Comité Départementale de Randonnée Pédestre de l'Aveyron**
"Ce PDF a été généré à partir de Cirkwi, la plateforme de partage d'activités touristiques qui vous fait voyager"

www.cirkwi.com/circuit/80164



1

Quai de la Bedisse - 12140 Entraygues-sur-Truyère - Altitude : 225m

Info directionnelle

Des quais du Lot, suivre la rivière vers Espalion jusqu'à la chapelle du Pontet (Vierge de dévotion)

2

Rue du Ruisseau d'Estampes - 12140 Entraygues-sur-Truyère - Altitude : 228m

Info directionnelle

prendre la route à gauche sur 1km, jusqu'aux Limousines. Continuer par le petit chemin à travers bois, à flanc de coteau, sur 600m et arriver au milieu des vignes. Poursuivre jusqu'à Méjanasserre.

3

Mejanasserre - 12140 Entraygues-sur-Truyère - Altitude : 413m

Info directionnelle

Dans le hameau, descendre à droite entre les maisons par le petit chemin (source un peu plus bas), puis à travers bois et franchir un ruisseau. Remonter et déboucher sur la route de Prévinières.



4

Mejanasserre - 12140 Entraygues-sur-Truyère - Altitude : 392m

Info directionnelle

L'emprunter à gauche sur 1km jusqu'à proximité de la D42 (vues sur la vallée). Suivre à droite le chemin des Rialles, bordé de cerisiers jusqu'à une maison.

5

Puech de Montras - 12140 Entraygues-sur-Truyère - Altitude : 418m

Info directionnelle

Passer devant la maison, virer à droite et descendre au ruisseau des Tours, puis remonter dans un bois de houx. Emprunter à droite la route et traverser Montcausson (ancien chef lieu d'une châtellenie XIII-XIVe).

6

Montcausson - 12140 Florentin-la-Capelle - Altitude : 422m

Info directionnelle

A la sortie du hameau, continuer en face sur le chemin principal. Dans la grande courbe, virer à droite et descendre au ruisseau des Tours; le franchir et remonter à gauche. Continuer à gauche par le sentier bordé de buis pour atteindre Prévinquières. Pour éviter le passage sur le D920, on peut à Prévinquières, suivre à droite la petite route jusqu'au repère 4 et reprendre le chemin de l'aller par Méjanasserre.

7

Previnquières - 12140 Florentin-la-Capelle - Altitude : 335m

Info directionnelle

Continuer par la route au nord-ouest. elle descend dans la vallée du Lot. Suivre la D920 à droite (sur le Lot, micro-centrale récente) et retrouver Entraygues.