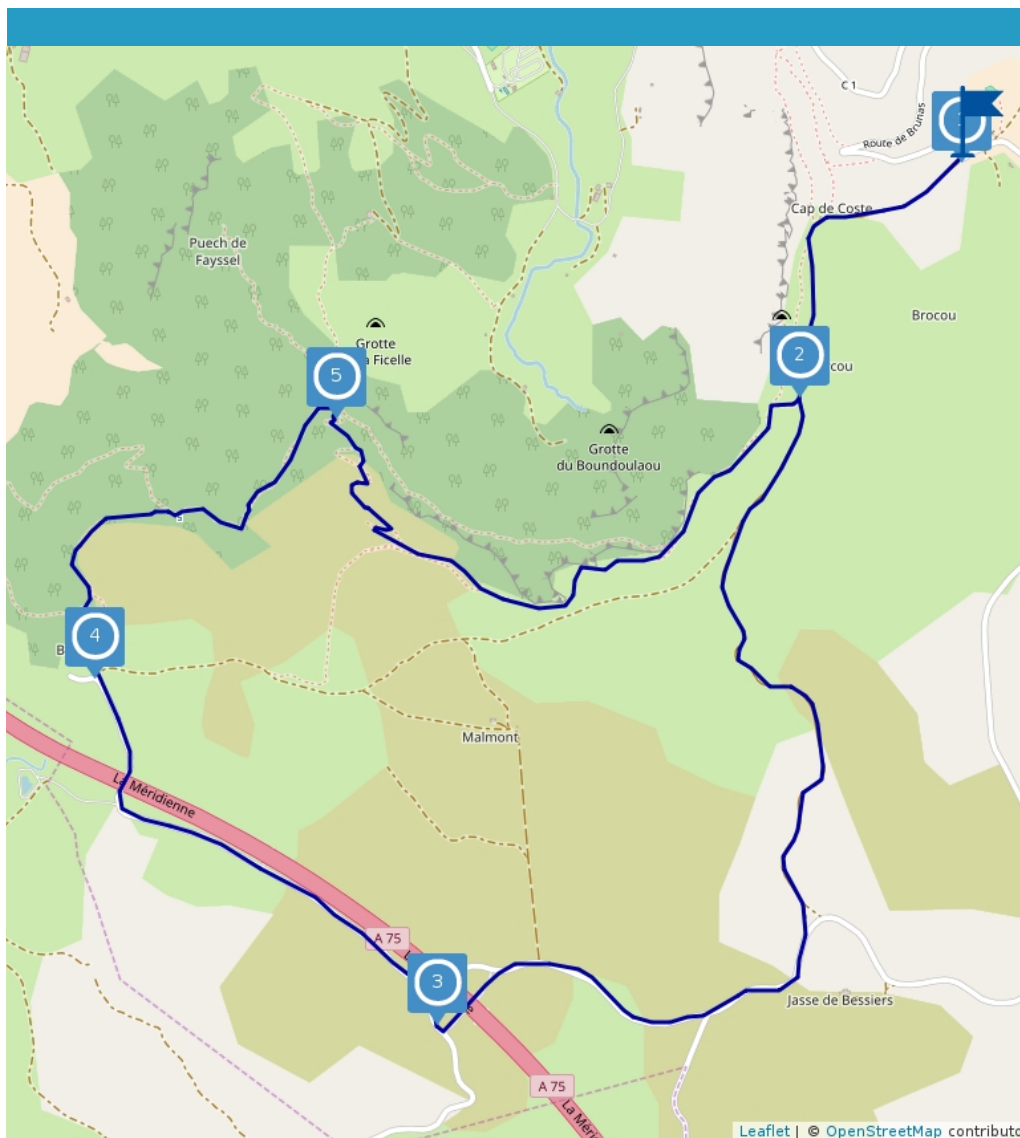


Le Viaduc de Millau

Proposé par :
Comité Départementale de Randonnée Pédestre de l'Aveyron
"Ce PDF a été généré à partir de Cirkwi, la plateforme de partage
d'activités touristiques qui vous fait voyager"







www.cirkwi.com/circuit/80117



Ce circuit est composé de
5 infos parcours

Cet itinéraire vous est fourni à titre indicatif. Cirkwi ne certifie pas la fiabilité des informations contenues dans les textes, cartes ou photos de cet itinéraire. Retrouvez plus d'infos sur www.cirkwi.com



 8.39 km
Marche : 4h 
 maxi 776 m  199 m
 mini 647 m  -129 m

En suivant les corniches du Larzac, dominant la vallée du Tarn et le bassin de Millau, un rendez-vous exceptionnel avec le plus haut viaduc du monde.

Pratique :

Départ : Site de vol libre de Brunas, après Creissels

Déconseillé par temps chaud

Balisage : blanc/rouge entre 1 et 2, puis jaune et blanc/rouge entre 3 et 1



Mise à jour le 08/03/18 par Comité Départementale de Randonnée Pédestre de l'Aveyron et généré par www.cirkwi.com

1

Chemin de Brunas
12100 Creissels
Altitude : 725m

Info directionnelle

Depuis le site de vol libre de Brunas, se diriger (ouest) vers l'aire de vision du Viaduc. Suivre un chemin empierré sur 500m (vue sur l'ensemble du viaduc, panneaux d'interprétation). Continuer sur 500m jusqu'au point coté 715.

2

Rue Georgette Julie
12100 Creissels
Altitude : 715m

Info directionnelle

Quitter le GR®71D qui s'engage à droite vers les corniches de cirque Boundoulaou. Poursuivre tout droit sur le chemin empierré à travers le plateau du Larzac dénudé et austère. A la jonction avec la route goudronnée, obliquer à droite sur 300m.

Au premier croisement, prendre à droite la route menant au Brouzes et Carbon. Continuer à droite sur 800m, franchir l'autoroute (A75). (Grâce au Viaduc de Millau, la "Méridienne" (autoroute A75) est la voie la plus courte, la plus économique et la plus fluide entre Paris et la Méditerranée).

3

Bel-air
12100 Creissels
Altitude : 734m

Info directionnelle

Effectuer la jonction avec le GR® qui suit à droite la route parallèle à l'A75 menant à Bel Air. Passer sous l'autoroute et rejoindre la ferme (magnifique restauration classée).

4

Bel-air
12100 Creissels
Altitude : 728m

Info directionnelle

Contourner la ferme et s'engager à gauche sur un sentier à travers buis et genévriers puis atteindre une source (résurgence) alimentant un abreuvoir.

5

Unnamed Road
12100 Creissels
Altitude : 662m

Info directionnelle

Poursuivre sur un étroit sentier à niveau au pied des falaises, puis rejoindre un petit col à découvert. Virer à 90° à droite sur un chemin de terre très escarpé (montée raide sur 400m). Atteindre le sommet des falaises. Poursuivre à gauche sur le plateau en longeant les corniches.