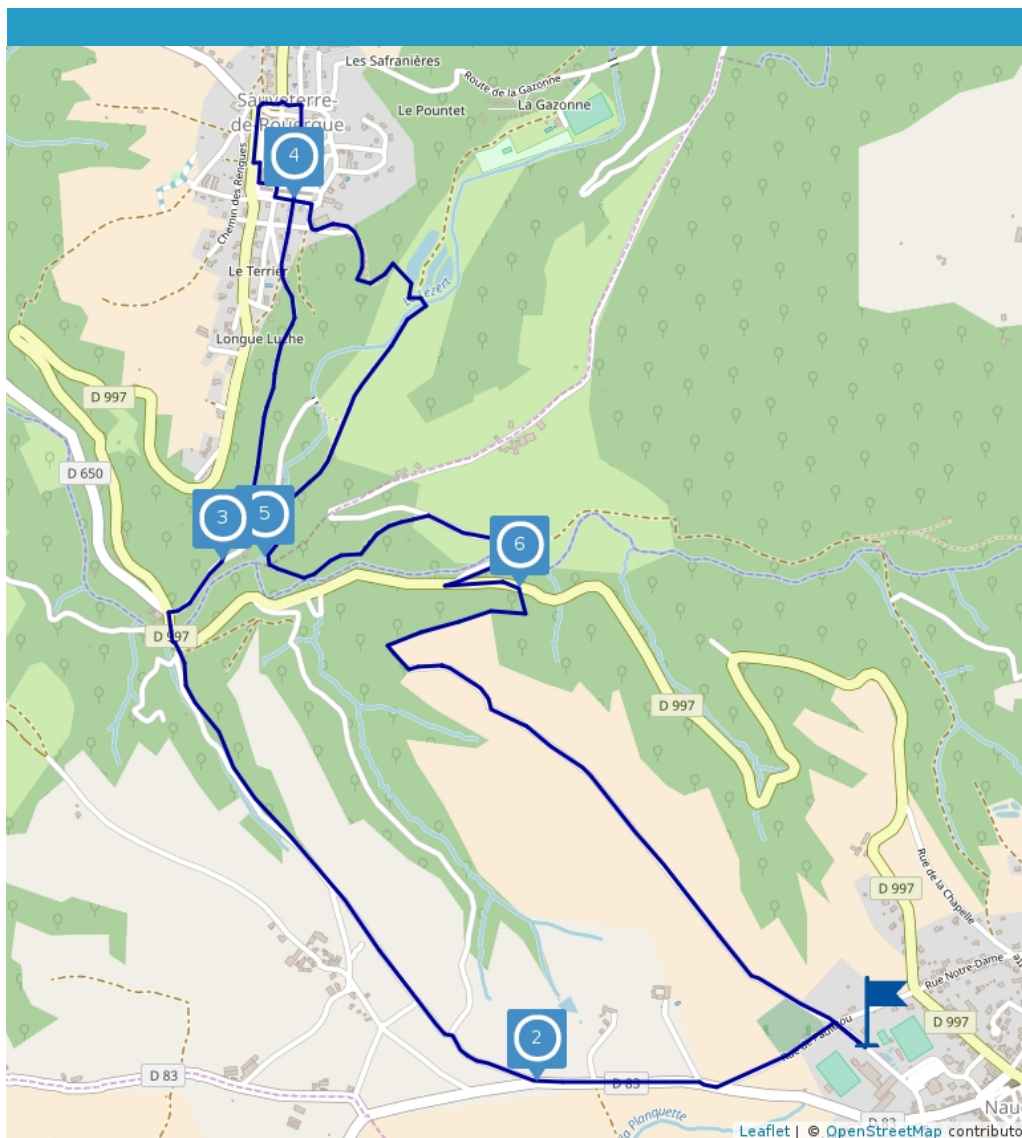


Entre sauveté et bastide

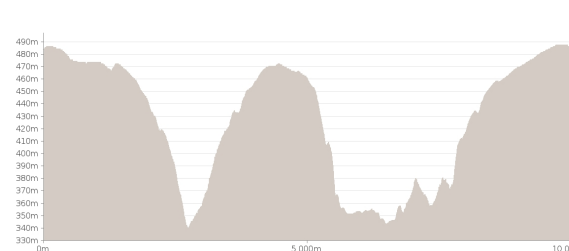
Proposé par :
Comité Départementale de Randonnée Pédestre de l'Aveyron
"Ce PDF a été généré à partir de Cirkwi, la plateforme de partage
d'activités touristiques qui vous fait voyager"











www.cirkwi.com/circuit/84992



Ce circuit est composé de
6 infos parcours

Cet itinéraire vous est fourni à titre indicatif. Cirkwi ne certifie pas la fiabilité des informations contenues dans les textes, cartes ou photos de cet itinéraire. Retrouvez plus d'infos sur www.cirkwi.com



 8.96 km
Marche : 4h     
 maxi 487 m  223 m
 mini 340 m  -222 m

Au pays des Cent Vallées, cet itinéraire offre un paysage contrasté aux pentes boisées, aux gorges profondes, où serpentent de moulin en moulin, le Viaur, le Lézert et leurs affluents.

Situation, parking...

SITUATION : Naucelle, à 36 km au sud-ouest de Rodez par les N 88 et D 997.

PARKING : gymnase



Mise à jour le 08/03/18 par Comité Départementale de Randonnée Pédestre de l'Aveyron et généré par www.cirkwi.com

1

Rue de Pauletou
12800 Naucelle
Altitude : 483m

Info directionnelle

Du gymnase, longer le cimetière sur la gauche et rejoindre la D 83. La suivre à droite en laissant les deux fermes de Pauletou, puis prendre à droite le chemin empierré dite « Côte-Vieille » sur 300 m.

2

D83
12800 Naucelle
Altitude : 471m

Info directionnelle

Bifurquer à gauche. Laisser à gauche le hameau de Soulages et continuer. Le chemin descend et arrive au moulin du Valadier. Tourner à gauche, franchir le pont sur le Lézert à droite, puis emprunter la route à droite sur 300 m.

3

Le Trinquat
12800 Sauveterre-de-Rouergue
Altitude : 372m

Info directionnelle

S'engager à gauche sur le large chemin. Il conduit à Sauveterre-de-Rouergue. Bastide royale fondée en 1281 par le sénéchal du Rouergue pour asseoir l'autorité du roi. La ville grandit assez rapidement et les différents pouvoirs lui apportèrent une aide importante : privilèges dès 1284, baillage paroissé en 1330. Chef-lieu de baillage sous l'Ancien Régime, puis chef-lieu de district pendant la période révolutionnaire, cette bastide connut les premiers signes du déclin économique au XIX^e siècle, mais a retrouvé depuis quelques décennies une importante activité touristique.

4

Rue Saint-Vital
12800 Sauveterre-de-Rouergue
Altitude : 466m

Info directionnelle

Du Tour-de-Ville (ancien emplacement des fossés), passer devant la salle des fêtes et prendre à gauche le chemin qui longe le bâtiment, côté sud. Descendre par un chemin creux en forte pente

vers la vallée du Lézert. Franchir le ruisseau par une passerelle, tourner à droite et le longer en rive gauche jusqu'au confluent avec un autre ruisseau, le Vayre. En suivant sur 400 m une portion de chemin emprunté à la montée.

5

Le Trinquat
12800 Sauveterre-de-Rouergue
Altitude : 356m

Info directionnelle

Tourner à gauche, longer le Vayre, puis s'en écarter sur 200 m. Emprunter la route sur 200 m. À la ferme de la Prade, partir à droite et franchir le ruisseau. Prendre la D 997 à gauche sur 100 m.

6

D997
12800 Naucelle
Altitude : 387m

Info directionnelle

S'engager à droite sur le chemin qui conduit sur le plateau et ramène à Naucelle.