
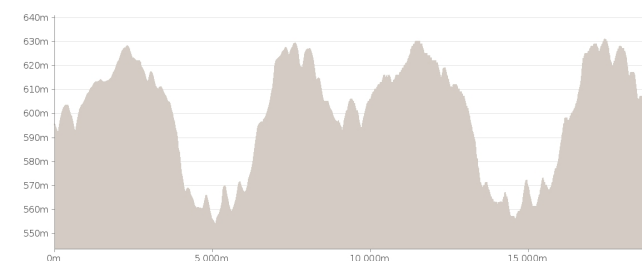
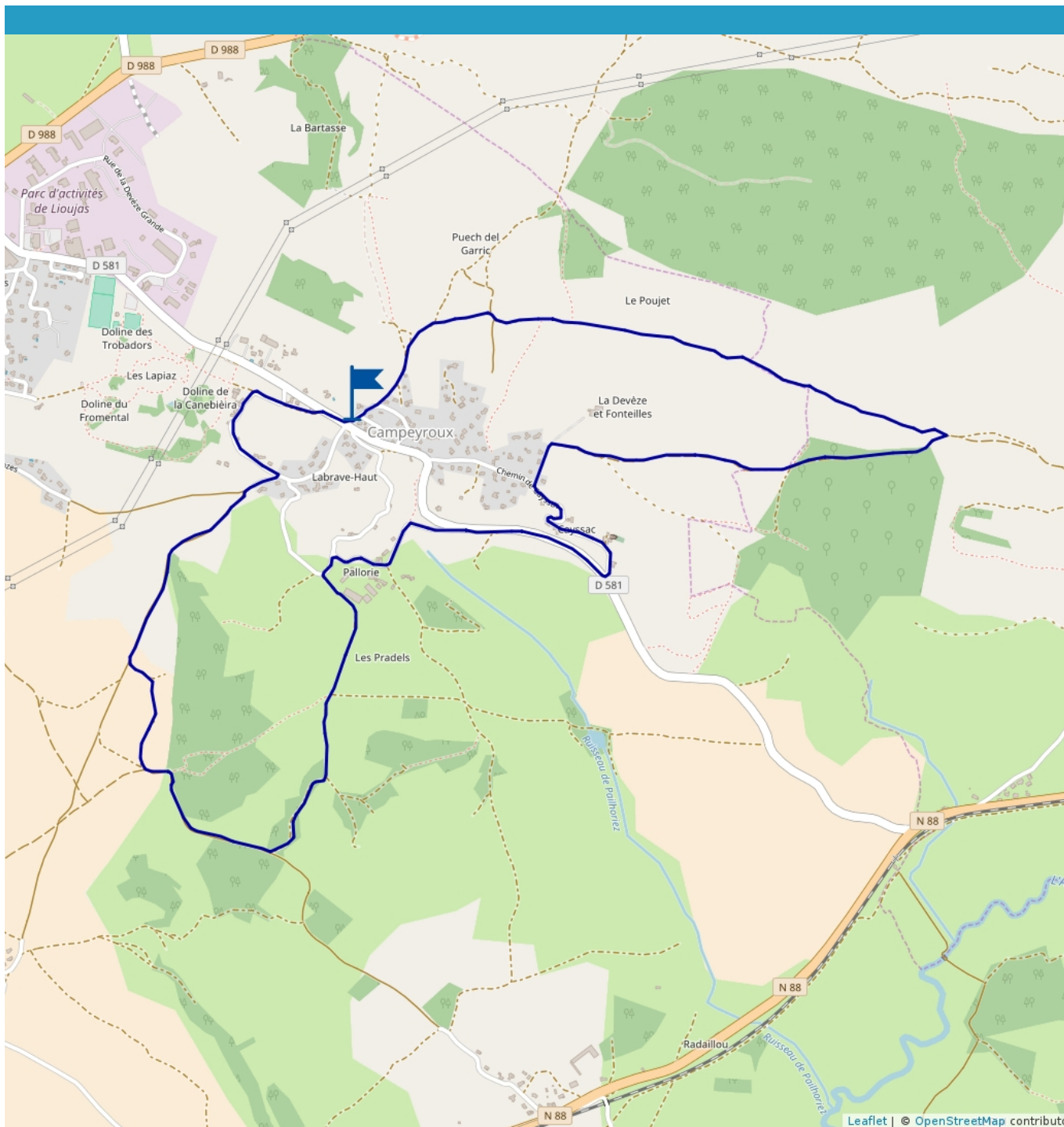


Chemin des fontaines



Cet itinéraire vous est fourni à titre indicatif. Cirkwi ne certifie pas la fiabilité des informations contenues dans les textes, cartes ou photos de cet itinéraire. Retrouvez plus d'infos sur www.cirkwi.com



Mise à jour le 05/01/18 par Comité Départementale de Randonnée Pédestre de l'Aveyron et généré par www.cirkwi.com

Situation : Quitter Bozouls direction Rodez par la D988. Avant Lioujas prendre à gauche direction Campeyrroux. Parking : A l'entrée du village au croisement avec le GR. En parcourant un vrai terroir caussenard constitué par de nombreuses parcelles délimitées par des murets séculaires et encore bien exploitées



Proposé par : **Comité Départementale de Randonnée Pédestre de l'Aveyron**
"Ce PDF a été généré à partir de Cirkwi, la plateforme de partage d'activités touristiques qui vous fait voyager"

www.cirkwi.com/circuit/79582

